

## DESARROLLO AGRICOLA.

### 1.- SINTESIS DEL DISEÑO DEL ML-MIR

#### 1.1.- Justificación

En la actualidad el campo está pasando por una etapa difícil en donde los productores agrícolas de las diversas comunidades de este municipio platican que en tiempos atrás la tierra era rica en nutrientes y estaba fertilizada que todo se cosechaba que era una tierra fértil y que hoy la tierra no produce las personas ya no quieren sembrar cosechar maíz, frijol debido a que no cuentan con las herramientas necesarias para la labranza de la tierra.

#### 1.2.- Problema Identificado

El problema principal es que no contamos con suficiente maquinaria agrícola y los implementos para si poder dar una mejor cobertura del servicio de mecanización agrícola por lo que al ver los productores el atrasado servicio que hay por parte del departamento Agrícola Optan por buscar los servicios particulares.

### 1.3.- Población o área objetivo

Nos enfocamos en las diversas comunidades del municipio con productores agrícolas que nos comentan que la mayoría de los productores agrícolas prefieren vender sus tierras para el pastoreo ya que el alto costo de los productos y fertilizantes para su cultivo, sus productos no tienen valor en el mercado y son aprovechados por coyoteros, que se aprovechan de tal situación.

### 1.4.-cobertura Geográfica

Por lo que es este periodo nos hemos comprometidos a que haya una mejor calidad y servicio de parte de las autoridades municipales para la reactivación del campo agrícola par bien de los productores del municipio y así tengan os una mejor calidad de vida. Teniendo como meta un total de 1,200 hectáreas mecanizadas En el total de las 116 comunidades

### 1.5.- cuadro de costos para el éxito ML-MIR

COSTO DEL ÉXITO DEL ML-MIR
----------------------------

<b>\$3,147,500.00</b>
-----------------------

## 2 Antecedentes

### 2.1.- Acciones y resultados presentados anteriormente para resolver este problema

En la dirección de desarrollo municipal ha venido prestando el servicio de mecanización agrícola con dos tractores agrícolas y los implementos que fueron entregado por la pasada administración, cabe hacer mención que se presta dicho servicios a los productores agrícolas según el orden y la disponibilidad de la maquinaria y de las condiciones climatológicas, se solicita la adquisición de maquinaria y implementos así como un carretón y un picadora de forraje para así poder apoyar al sector ganadero en tiempos de estiajes y los implementos y maquinaria para poder brindar un mejor servicio a los productores agrícolas así como también apoyos con insumos agrícolas.

**Ente Público: MUNICIPIO DE CUNDUACAN**

**MML-MIR (programa presupuestario): F003 DESARROLLO AGRICOLA**

**Modalidad: GASTO CORRIENTE**

**UR: DIRECCION DE DESARROLLO**

Formato 2. Antecedentes del ML-MIR

ML-MIR	LUGAR DONDE SE IMPLEMENTÓ	OBJETIVO	DESCRIPCIÓN DEL ML-MIR	POBLACIÓN OBJETIVO O ÁREA DE ENFOQUE	IDENTIFICACIÓN DE BIENES O SERVICIOS	RESULTADOS OBTENIDOS
Desarrollo Agrícola	Municipio de Cunduacán Tabasco	apoyar a los productores del campo cunduacanense de las 116 comunidades servicio de mecanización agrícola de chapeo barbecho y rastra	mecanizar 1,200 ha. y producción de 150,000 arboles	productores agropecuarios y forestales del municipio de las 116 comunidades del municipio	servicio de mecanización agrícola y producción de plantas	mecanizar 1,200 ha. y producción de 150,000 arboles.

### 3.-Análisis del Marco Jurídico y Factibilidad legal

#### Federal

El artículo 115 de la Constitución Política de los Estados Unidos Mexicanos establece las bases para la organización y funcionamiento de los municipios en México. Establece que los municipios son entidades de carácter público, dotadas de personalidad jurídica y patrimonio propio, que tienen como finalidad satisfacer las necesidades de la comunidad en su territorio, promoviendo su desarrollo integral.

En relación con el desarrollo agrícola, el artículo 115 de la Constitución establece que los municipios tienen la facultad de promover el desarrollo económico y social de sus territorios. Esto incluye el impulso al desarrollo agrícola, que es fundamental para la economía de muchas regiones de México.

Los municipios pueden llevar a cabo diversas acciones relacionadas con el desarrollo agrícola, como la promoción de proyectos agrícolas, la creación de programas de apoyo a los agricultores, la regulación de actividades relacionadas con la agricultura y la gestión de recursos para fomentar la producción agrícola. Además, pueden colaborar con el gobierno estatal y federal en la implementación de políticas y programas agrícolas.

En resumen, el artículo 115 de la Constitución Política Mexicana proporciona la base legal para que los municipios mexicanos puedan contribuir al desarrollo agrícola en sus respectivas regiones, promoviendo iniciativas y políticas que beneficien a los agricultores y fomenten la producción agrícola.

**Artículo 27:** Este artículo es fundamental en relación con el desarrollo agrícola, ya que establece las bases para la propiedad de la tierra en México. Contiene disposiciones sobre la propiedad ejidal y comunal, así como la regulación de la propiedad privada y el fomento a la agricultura.

Estos son solo algunos de los artículos de la Constitución que están relacionados con el desarrollo agrícola en México. El marco legal y constitucional proporciona la base para las políticas y regulaciones relacionadas con la agricultura y la distribución de la tierra en el país.



**Ente Público: MUNICIPIO DE CUNDUACAN**  
**MML-MIR (programa presupuestario): F003.- DESARROLLO AGRICOLA**  
**Modalidad: GASTO CORRIENTE**  
**UR: DIRECCION DE DESARROLLO**

Formato 3. Alineación con la planeación del desarrollo

Nombre del instrumento de planeación	Objetivo	Estrategias/Políticas	Líneas de acción
Plan Municipal de Desarrollo (PMD)	5.7.1. Elevar la Producción de alimentos de manera incluyente con los menos Favorecidos.	5.7.1.1 Incrementar la producción agrícola aprovechando las condiciones agroclimáticas favorables, para ser autosuficientes y competitivos en los mercados potenciales.	<p>5.7.1.1.1 Reconvertir las unidades de producción Agrícolas existentes y dirigir acciones para atender nuevas áreas de oportunidades con potencial productivo</p> <p>5.7.1.1.3 Mejorar el equipamiento y la infraestructura agrícola para optimizar la producción primaria, agregación de valor y su comercialización</p> <p>5.7.1.1.4 Crear un Programa para mejorar la Calidad de los Productos Agrícolas que permitan incursionar en los mercados nacionales e internacionales</p> <p>5.7.1.2.- Aumentar las Unidades de Estado de Tabasco para posibilitar la tecnificación del Campo.</p> <p>5.7.1.2.1.-Fomentar el Crecimiento del Campo aprovechando los recursos hídricos.</p> <p>5.7.1.2.2.- Incrementar el valor a la producción de superficies sembradas en el campo tabasqueño para su desarrollo agrícola</p>
Objetivo de Desarrollo Sostenible (ODS)	8 trabajo decente y crecimiento económico		<p>GOBIERNO DE CUNDUACÁN</p> <p><b>40 AÑOS</b></p> <p>DE GRANDEZA, HISTORIA Y DIGNIDAD</p>



### 5.- COHERENCIA CON OTROS PROGRAMAS O INTERVENCIONES PUBLICAS

Ente Público: MUNICIPIO DE CUNDUACAN

MML-MIR (programa presupuestario): F003.- DESARROLLO AGRICOLA

Modalidad: GASTO CORRIENTE

UR: DIRECCION DE DESARROLLO

Formato 4. Coherencia con otros programas

Nombre del Programa	Tipo de programa 1=Federal 2=Estatal 3=Municipal 4=Otro (especificue)	Objetivo	Población Objetivo	Bienes y servicios que provee	Cobertura 1=Todos los municipios 2=Regional 3=Zonas prioritarias 4=Municipal	Dependencia o Entidad coordinadora del programa	1=Complemetario 2=Posible duplicidad 3=Otro (especificue)	Describe las
SEDAP y Desarrollo Municipal	2	Apoyar al productor agrícola	Municipio de Cunduacán	Apoyos de semillas	4	Dirección de Desarrollo		
2.-								

**4.- ALINEACIÓN CON LA PLANEACIÓN DEL DESARROLLO PMD, PROSEC, PP Y ODS**

6.- diagnostico basado en el análisis del problema

6.1-

**5.- COHERENCIA CON OTROS PROGRAMAS O INTERVENCIONES PUBLICAS**

Ente Público: MUNICIPIO DE CUNDUACAN  
 MML-MIR (programa presupuestario): F003.- DESARROLLO AGRICOLA

Modalidad: GASTO CORRIENTE

UR: DIRECCION DE DESARROLLO

**FORMATO 5. IDENTIFICACIÓN DE INVOLUCRADOS**

ACTORES	descripción del tipo de relación con el ML-MIR presupuestario
<b>Servidores Públicos</b>	Recepción de solicitud para la realización de trabajos de mecanización y forestal
<b>Productores</b>	Reciben el apoyo de parte de la Dirección de Desarrollo
<b>Privados</b>	
<b>ONG</b>	
<b>Otras categorías de involucrados</b>	



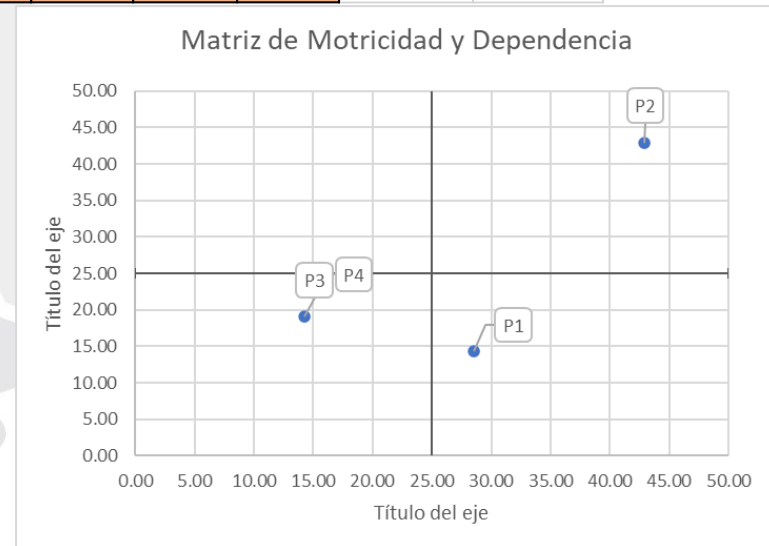


6.2.-

FORMATO 1. MATRIZ DE MOTRICIDAD Y DEPENDENCIA PARA LA IDENTIFICACIÓN DEL PROBLEMA CENTRAL

Problema		P1	P2	P3	P4	Motricidad	
maquinaria e implementos obsoletos	P1	0	3	1	2	6	28.57
insuficiente cobertura del servicio de mecanización agrícola	P2	3	0	3	3	9	42.86
falta de apoyo a productores	P3	0	3	0	0	3	14.29
elevado costo de insumos	P4	0	3	0	0	3	14.29
Dependencia		3	9	4	5	21	
		14.29	42.86	19.05	23.81		

Problema	Motricidad(X)	Dependencia(y)	Esperanza matematica	
P1	28.57	14.29	Em= 100/4 = 25	
P2	42.86	42.86	H	25
P3	14.29	19.05	V	25
P4	14.29	23.81		







DEL PROBLEMA IDENTIFICADO EN EL FORMATO 1, SE DESARROLLA LO SIGUIENTE:

### 6.3.- ESTADO ACTUAL DEL PROBLEMA:

unos de los problemas con los que cuenta Desarrollo Agrícola Municipal en la actualidad es **la insuficiente cobertura en el servicio** de mecanización agrícola, debido a que la maquinaria e implementos están obsoletos y a los elevados costos de los insumos y sobre todo a la falta de apoyo y el uso de las para otros fines de los cuales al no tener apoyo se deriva la propagación de plagas mala calidad de los cultivos y sobre todo desabasto en el mercado.

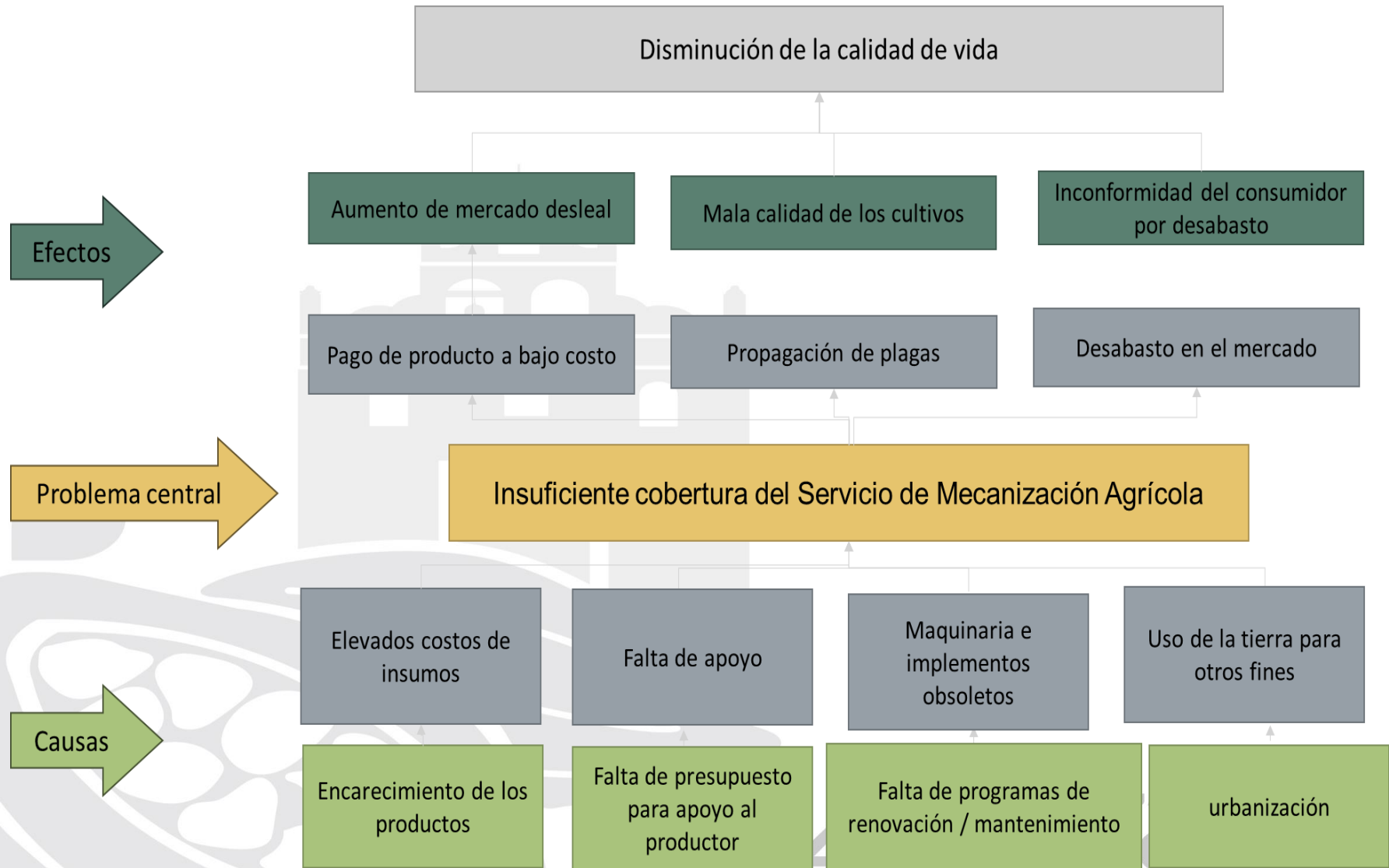
según la página DATA MEXICO el municipio de Cunduacán en el año 2020, la población fue de **137,257 habitantes (49% hombres y 51% mujeres)**. En comparación a 2010, la población en **Cunduacán creció un 8.58%** de los cuales 509 habitantes hablan una lengua indígena siendo la lengua Maya, Náhuatl y la zapoteca la más habladas.

### 6.4.- EVOLUCIÓN DEL PROBLEMA:

Derivado a no ser autorizado dicho **programa**; la mecanización agrícola seguirá decayendo ya que no se contará con equipos e instrumentos necesarios y falta de apoyo esto traería una grave consecuencia, ya que se propagará el aumento del mercado desleal en los centros de comercio, en condiciones vulnerables lo que conlleva a la inconformidad del consumidor por el desabasto.



6.5.- Árbol de problemas

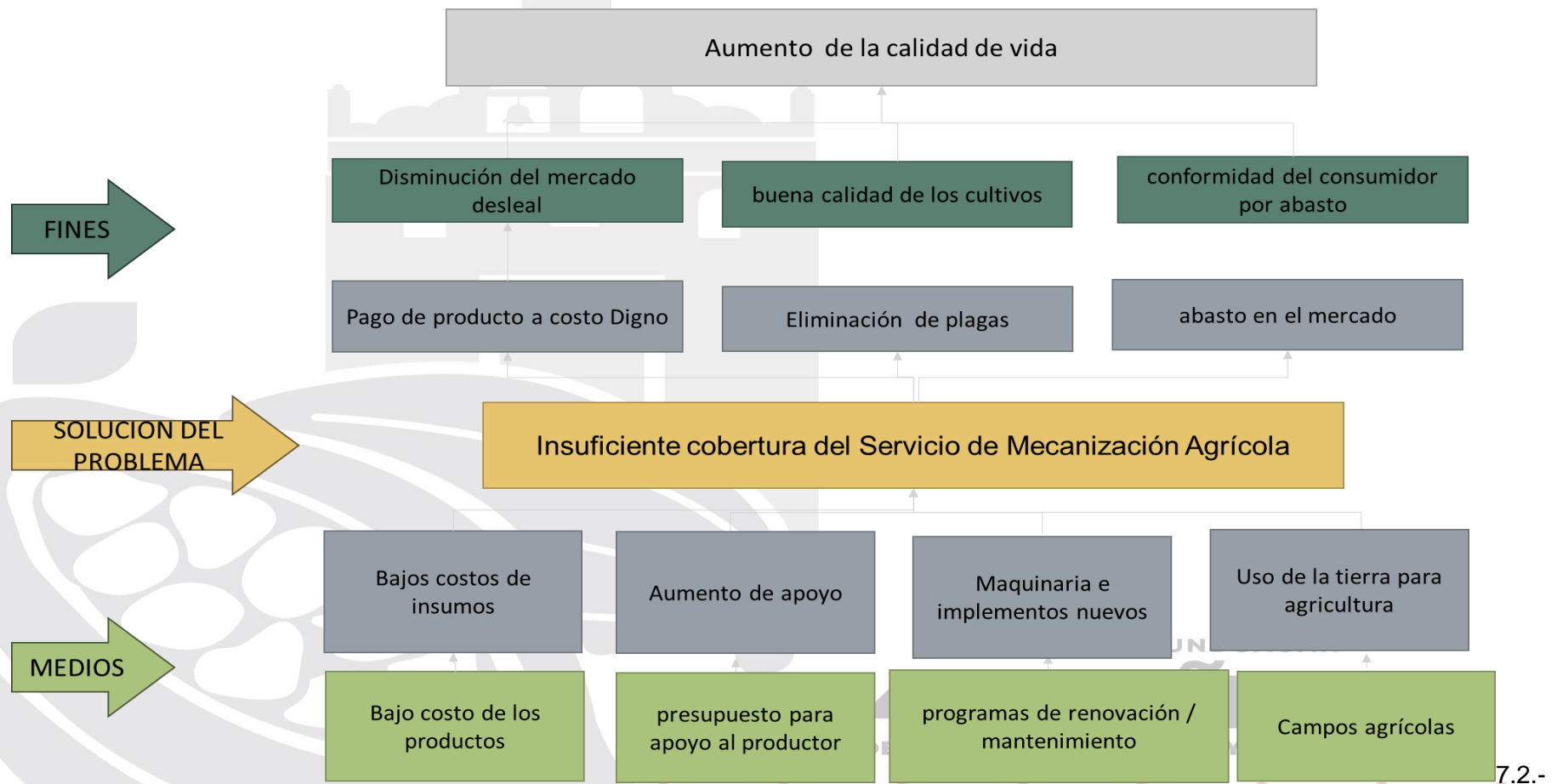


DE GRANDEZA, HISTORIA Y DIGNIDAD

## 7.- Objetivo del ML-MIR

### 7.1- DEFINICION DEL OBJETIVO NIVEL PROPOSITO EN NARRATIVA

**PROPÓSITO DEL PROGRAMA:** en este ciclo se pretende aumentar el parque vehicular de maquinaria agrícola con sus implementos y la adquisición de paquetes de insumos, para así poder brindar u mejor servicio a los productores agrícolas de las diversas comunidades del municipio.





ÁRBOL DE OBJETIVOS

7.3.-

Ente Público: MUNICIPIO DE CUNDUACAN

MML-MIR (programa presupuestario): F003.- DESARROLLO AGRICOLA

Modalidad: GASTO CORRIENTE

UR: DIRECCION DE DESARROLLO

Formato 6. Estructura analítica de la ML-MIR

Problemática (Proviene del árbol de problemas)	Solución (Proviene del árbol de objetivos)
<p><b>Efectos:</b> Pago de Producto a Bajo Costo Propagación de Plagas Desabasto en el Mercado Aumento de Mercado Desleal Mala calidad de los Cultivos Inconformidad del Consumidor por Desabasto</p>	<p><b>FINES:</b> Pago de Producto a Costo Digno Eliminación de Plagas Abasto en el Mercado Disminución del Mercado Desleal Buena Calidad de los Cultivos Conformidad del Consumidor por Abasto</p>
<p><b>PROBLEMA CENTRAL:</b> Insuficiente cobertura del Servicio de Mecanización Agrícola <b>POBLACIÓN O ÁREA DE ENFOQUE:</b> Productores Agrícolas y Publico General del Municipio <b>DESCRIPCIÓN DEL PROBLEMA.</b> - Desarrollo Municipal no cuenta con el Personal Adecuado y con los Equipos e Implementos Necesarios y esta Faltante de Apoyos al Campo <b>MAGNITUD (LÍNEA BASE):</b> Ascendente</p>	<p><b>OBJETIVO:</b> Suficiente Cobertura del Servicio de Mecanización Agrícola <b>POBLACIÓN O ÁREA DE ENFOQUE:</b> Productores Agrícolas y Público en General del Municipio de Cunduacán <b>DESCRIPCIÓN DEL RESULTADO ESPERADO:</b> 1200 1200 Hectáreas en el Año y 150,000 árboles de diversas Especies <b>MAGNITUD (Resultado esperado) (1200 hectáreas Mecanizadas)( 150,000 Arboles de Diversas Especies</b></p>
<p><b>CAUSAS:</b> Elevados Costos De Insumos Falta de Apoyo Maquinaria e Implementos Obsoletos Uso de la Tierra para otros Fines Encarecimiento de los Productos Falta de Presupuesto para Apoyo al Productor Falta de Programas de Renovación / Mantenimiento Urbanización</p>	<p><b>MEDIOS:</b> Bajos Costos De Insumos Aumento de Apoyo Maquinaria e Implementos Nuevos Uso de la Tierra para Agricultura Bajo Costo de los Productos Presupuesto para Apoyo al Productor Programas de Renovación / Mantenimiento Campos Agrícolas</p>

**Ente Público: MUNICIPIO DE CUNDUACAN**  
**MML-MIR (programa presupuestario): F003.- DESARROLLO AGRICOLA**  
**Modalidad: GASTO CORRIENTE**  
**UR: DIRECCION DE DESARROLLO**

**Formato 7. Identificación y cuantificación de la población objetivo**

Población de referencia	Hombres	Mujeres	Hablantes de lengua indígena	Grupos de edad	Otros criterios
Habitantes del municipio de Cunduacán	<b>80%</b>	<b>20%</b>			
Medio de verificación	<b>PENDIENTE POR PROGRAMACIÓN</b>				
Población potencial	Hombres	Mujeres	Hablantes de lengua indígena	Grupos de edad	Otros criterios
Productores agrícolas 600 todos los productores del municipio	<b>80%</b>	<b>20%</b>			
Medio de verificación	<b>REGISTROS DE LA DIRECCIÓN DE DESARROLLO</b>				
Población objetivo	Hombres	Mujeres	Hablantes de lengua indígena	Grupos de edad	Otros criterios
Productores agrícolas 250 productores del municipio	<b>75%</b>	<b>25%</b>			
Medio de verificación	<b>REGISTRO DE LA DIRECCIÓN DE DESARROLLO</b>				
Población postergada	Hombres	Mujeres	Hablantes de lengua indígena	Grupos de edad	Otros criterios
Productores agrícolas 500 <i>Resta de población potencial menos objetivo</i>	<b>74%</b>	<b>26%</b>			
Medio de verificación	productores no atendidos según el programa de actividades				



8.2.-

**Ente Público: MUNICIPIO DE CUNDUACAN**

**MML-MIR (programa presupuestario): F003.- DEARROLLO AGRICOLA**

**Modalidad: GASTO CORRIENTE**

**UR: DIRECCION DE DESARROLLO**

Formato 8. Identificación y cuantificación del área de enfoque objetivo

Área de enfoque		
Característica	Potencial	Objetivo
Descripción	Mecanización Agrícola	Servicio de Mecanización Agrícola y dotación de árboles forestales
Tipo	productores agrícolas y público en general del municipio de Cunduacán	Productores Agrícolas y pub. en Gral. atendidos
Unidad de medida	hectáreas	hectáreas 1200
Cuantificación	1200 has	150,000 árboles de Diversas Especies



9.- COBERTURA GEOGRAFICA

Ente Público: MUNICIPIO DE CUNDUACAN

MML-MIR (programa presupuestario): F003.- MECANIZACION AGRICOLA

Modalidad: GASTO CORRIENTE

UR: DIRECCION DE DESARROLLO

Formato 9. Cobertura geográfica

Nombre del municipio	Localidad	Población total	% de población urbana	% de población rural	Habitantes por tamaño de localidad					
					1 a 500	501 a 2500	2501 a 10000	10001 a 15000	15001 a 50000	Más de 50000
Municipio de Cunduacán	Cunduacán	100%	15%	85%		*****				





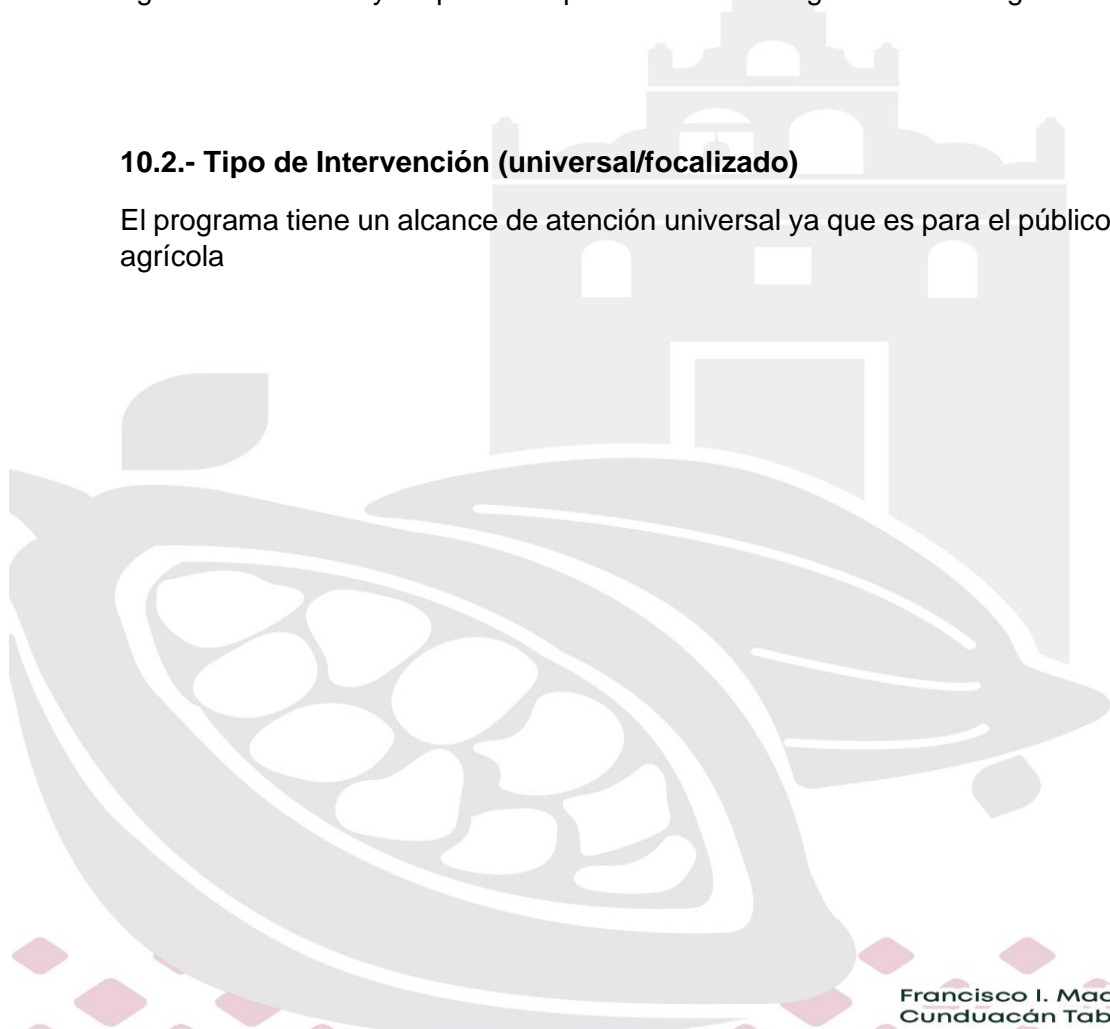
## 10.- Alcance Poblacional de la Intervención

### 10.1.- Alcance Poblacional de la Intervención (art. 23)

el artículo 23 de la constitución no tiene una intervención directa específica con el desarrollo agrícola. sin embargo, este artículo establece el derecho a la protección de la salud, que puede tener implicaciones indirectas en el ámbito agrícola. por ejemplo, el desarrollo agrícola sostenible y responsable puede contribuir a garantizar la seguridad alimentaria

### 10.2.- Tipo de Intervención (universal/focalizado)

El programa tiene un alcance de atención universal ya que es para el público en general e interesados en recibir el servicio de mecanización agrícola





## 11.- CRITERIOS DE FOCALIZACION

11.1.-

**Ente Público: MUNICIPIO DE CUNDUACAN**  
**MML-MIR (programa presupuestario): F003.- DESARROLLO AGRICOLA**  
**Modalidad: GASTO CORRIENTE**  
**UR: DIRECCION DE DESARROLLO**

Formato 10. Criterios para la focalización de la población objetivo

Criterio		
Ingreso		
Sexo		
Grupo etario		
Condición de hablante de lengua indígena		
Ubicación geográfica		
Especificar otros criterios		

**Este Formato No Aplica debido a que es un programa de alcance universal**

## 12.- descripción del ML- MIR

### 12.1

Ente Público: **MUNICIPIO DE CUNDUACAN**

MML-MIR (programa presupuestario): **F003.- DESARROLLO AGRICOLA**

Modalidad: **GASTO CORRIENTE**

UR: **DIRECCION DE DESARROLLO**

Formato 11. Características de los bienes y servicios del ML-MIR

Bien o servicio	Descripción del bien o servicio	Criterios de calidad	Criterios para determinar la entrega oportuna	Requisitos para acceder a los bienes o servicios	Por qué este bien o servicio es necesario para cumplir el objetivo
Mecanización agrícola	Una hectárea de chapeo barbecho y rastra	Óptimo para la siembra	Operador, maquina, combustibles disponibles	Solicitudes y contar con hectáreas para producción	Fomenta el desarrollo económico de la región a través de la mejora de las condiciones para el desarrollo de la actividad de siembra

### 12.2.- Padrón de Beneficiados

Se cuenta con un Padrón de los beneficiados el cual lleva solicitud copia de la credencial de elector total de hectáreas del terreno a mecanizar y recibo de pago municipal

**12.3**

**12.4.- Participación social:** Solicitud de servicio de mecanización agrícola se registra el total de hectáreas a mecanizar ya que se les tiene asignado orden de servicios según las inclemencias del tiempo se les anexa credencial de elector y su recibo de pago,

**Ente Público: MUNICIPIO DE CUNDUACAN**  
**MML-MIR (programa presupuestario): F003.- DESARROLLO AGRICOLA**  
**Modalidad: GASTO**  
**CORRIENTE**  
**UR: DIRECCION DE DESARROLLO**  
 Formato 12. Coherencia interinstitucional

Institución	Área	Responsabilidad	Interactúa con	Mecanismos de coordinación
			AYUNTAMIENTO	
Ayuntamiento de Cunduacán	Departamento de Fianzas	Genera la ficha y recibo de pago	Rastro	Formato y recibo de pago



**13.- MATRIZ DE INDICADORES PARA RESULTADOS**

Ente Público: MUNICIPIO DE CUNDUACAN

MML-MIR (programa presupuestario):F033.- DESARROLLO AGRICOLA

Modalidad: GASTO CORRIENTE

UR: DIRECCION DE DESARROLLO

Formato 13: Matriz de indicadores para resultados.

Nivel	Resumen narrativo	Indicadores.	Medios de verificación	Supuestos
Fin	Contribuir a que los productores del campo Cunduacanense logren incrementar de forma sostenida los niveles de producción y productividad principalmente de los cultivos	Índice de áreas atendidas	Padrón de Beneficiarios	Ausencia de cambios climáticos para la mejora de los productores.
Propósito	Fomentar la actividad agropecuaria y forestal del Municipio, de Cunduacán, para que sean más competitivas en el ámbito estatal.	Porcentaje de la producción atendida en la actividad agropecuaria y forestal.	Reporte de Beneficiarios	Los apoyos entregados a los productores agropecuarios no contribuyan en la obtención de mejores niveles de producción.
Componente	Fomento a la actividad agropecuaria y forestal mejorado	Índice de promoción a la actividad agropecuaria y forestal	Programa de Trabajo de mecanización agrícola y Forestal, Expedientes Técnicos e inspección física	La población colabora con la reforestación y mantienen la actividad agropecuaria
Actividad 1.1.	Mecanización Agrícola	Áreas Mecanizadas	padrón de Beneficiarios	Las condiciones climáticas permiten la mecanización agrícola
Actividad 1.2	Producción de árboles forestales y frutales (Vivero)	Índice de producción de arboles	Registros de Solicitudes	Las condiciones climáticas permiten la producción de plantas forestales y frutales para la reforestación del campo cunduacanense



13.2

ENTE PUBLICO: MUNICIPIO DE CUNDUACAN  
MML-MIR MIR: F003.- DESARROLO AGRICOLA  
(programa presupuestario):  
MODALIDAD: Gasto Corriente  
UR: Dirección de Desarrollo

Formato 14. Formato de documentación de indicadores de los ML-MIR propuestos indicadores para resultados (MIR)

ML-MIR		Clave		Nombre	
		F-003		Desarrollo Agrícola	
Datos de identificación del indicador					
Nombre del indicador		Índice de áreas atendidas			
Ámbito de medición	de	SEMESTRAL	Dimensión para medir		Hectáreas
Definición	ESTE INDICADOR MIDE EL NIVEL DE SATISFACCION DE POBLACION CON ACIVIDAS AGROPECUARIA Y FORESTAL				
Método de cálculo	Es el Resultado de Dividir el (Número de Personas Satisfechas con el fomento a la actividad agropecuaria y forestal Entre el Total de Población que solicitó el servicio) Multiplicado por Cien				
Unidad de medida	de	Ascendente	Frecuencia de medición		Trimestral
Desagregación geográfica	Municipal		Desagregación por enfoque transversal (Género, Étnia, Edad)		N/A
Características del indicador					
Claridad	Relevancia	Economía	<b>Monitoreable</b>	Adecuado	Aportación marginal



SI	SI	SI	SI	SI	N/A
Método de cálculo (Algoritmo) $(NPS/TH)*100$					
variables					
Variable A	Nombre	Número de Personas Satisfechas con el fomento a la actividad agropecuaria y forestal			
	Medio de verificación	de Padrón de Beneficiarios			
Variable B	Nombre	Entre el Total de Población que solicitó el servicio			
	Medio de verificación	de Padrón de Beneficiarios			
Variable C	Nombre				
	Medio de verificación	de			
Variable D	Nombre				
	Medio de verificación	de			
Línea base o valor de referencia					
Valor		Año		Periodo	
100%		2024		2024	
Meta					
Valor		Año		Periodo	
1200 hectáreas		2025		2025	
Sentido del indicador	Ascendente				
Semaforización					
Verde	Amarillo	Rojo Inferior		Rojo Superior	
901-1200	501-900	1-500		1201+	
ML-MIR		Clave	Nombre		
		F-003	Desarrollo Agrícola		
Datos de identificación del indicador					
Nombre del indicador		Porcentaje de la producción atendida en la actividad agropecuaria y forestal.			



Ámbito de medición	de	Trimestral	Dimensión por medir	Mecanización y Forestal
Definición	Mide el total de la población atendida en la actividad agropecuaria y forestal en el municipio			
Método de cálculo	Es el Resultado de Dividir el (Número de Personas Satisfechas con el fomento a la actividad agropecuaria y forestal Entre el Total de Población que solicitó el servicio) Multiplicado por Cien PAAF=Población con Actividad Agropecuaria y Forestal SCR= Superficies Consideradas para reforestar TSPXR = Total de Superficie Por reforestar			
Unidad de medida	de	Ascendente	Frecuencia de medición	Trimestral
Desagregación geográfica	Municipal	Desagregación por enfoque transversal (Género, Etnia, Edad)		N/A
Características del indicador				
Claridad	Relevancia	Economía	Monitoreable	Adecuado
Si	Si	Si	Si	Si
Método de cálculo (Algoritmo (NPSFAF/TPS*100)				
Variables				
Variable A	Nombre	Número de Personas Satisfechas con el fomento a la actividad agropecuaria y forestal		
	Medio de verificación	Reporte de Beneficiarios		
Variable B	Nombre	Entre el Total de Población que solicitó el servicio		
	Medio de verificación	Reporte de Beneficiarios		
Variable C	Nombre			
	Medio de verificación			
Variable D	Nombre			
	Medio de verificación			
Línea base o valor de referencia				
Valor	Año		Periodo	
100%	2024		2024	
Meta				
Valor	Año		Periodo	
1200 hectáreas	2025		2025	



Sentido del indicador	Ascendente				
Semaforización					
Verde	Amarillo	Rojo Inferior		Rojo Superior	
901-1200	501-900	1-500		1201+	
ML-MIR		Clave		Nombre	
		F-003		Desarrollo Agrícola	
Datos de identificación del indicador					
Nombre del indicador		Índice de promoción a la actividad agropecuaria y forestal			
Ámbito de medición	Servicios		Dimensión a medir		Mecanización y Forestal
Definición	Mide la variación porcentual de atención a la actividad agropecuaria y reforestación atendidos con acciones de apoyo a esas actividades				
Método de cálculo	Es el Resultado de Dividir el (Numero de apoyos otorgados promocionando la actividad agropecuaria y forestal) Entre el (Total de solicitudes Existentes) Multiplicado por Cien.				
Unidad de medida	Ascendente		Frecuencia de medición		Trimestral
Desagregación geográfica	Municipal		Desagregación por enfoque transversal (Género, Etnia, Edad)		N/A
Características del indicador					
Claridad	Relevancia	Economía	Monitoreable	Adecuado	Aportación marginal
Si	Si	Si	Si	Si	N/A
Método de cálculo (Algoritmo (NAOPAAF/NSA*100)					
Variables					
Variable A	Nombre	Numero de apoyos otorgados promocionando la actividad agropecuaria y forestal			
	Medio de verificación	Programa de Trabajo de mecanización agrícola y Forestal, Expedientes Técnicos e inspección física			
Variable B	Nombre	Entre el Total de solicitudes Existentes			
	Medio de verificación	Programa de Trabajo de mecanización agrícola y Forestal, Expedientes Técnicos e inspección física			
Variable C	Nombre				





	Medio de verificación				
Variable D	Nombre				
	Medio de verificación				
Línea base o valor de referencia					
Valor		Año		Periodo	
100%		2024		2024	
Meta					
Valor		Año		Periodo	
1200 hectáreas		2025		2025	
Sentido del indicador	Ascendente				
Semaforización					
Verde	Amarillo	Rojo Inferior		Rojo Superior	
901-1200	501-900	1-500		1201+	
ML-MIR		Clave		Nombre	
		F-003		Desarrollo Agrícola	
Datos de identificación del indicador					
Nombre del indicador		Áreas Mecanizadas			
Ámbito de medición	Procesos		Dimensión a medir		Eficacia
Definición	Mide el total de áreas mecanizadas				
Método de cálculo	Total, de Áreas Atendidas entre el Total de Áreas Disponibles por cien				
Unidad de medida	Ascendente		Frecuencia de medición		Trimestral
Desagregación geográfica	Municipal		Desagregación por enfoque transversal (Género, Étnia, Edad)		N/A
Características del indicador					
Claridad	Relevancia	Economía	Monitoreable	Adecuado	Aportación marginal
Si	Si	Si	Si	Si	N/A



Método de cálculo (Algoritmo		(TAA/TAD)*100)	
Variables			
Variable A	Nombre	Total, de Áreas Atendida	
	Medio de verificación	Padrón de Beneficiarios	
Variable B	Nombre	Entre el Total de Áreas Disponibles	
	Medio de verificación	Padrón de Beneficiarios	
Variable C	Nombre		
	Medio de verificación		
Variable D	Nombre		
	Medio de verificación		
Línea base o valor de referencia			
Valor		Año	Periodo
100%		2024	2024
Meta			
Valor		Año	Periodo
1200 hectareás		2025	2025
Sentido del indicador			
Semaforización			
Verde	Amarillo	Rojo Inferior	Rojo Superior
901-1200	501-900	1-500	1201+
ML-MIR		Clave	Nombre
		F-003	Desarrollo Agrícola
Datos de identificación del indicador			
Nombre del indicador		Índice de producción de arboles	
Ámbito de medición	Proceso	Dimensión a medir	Arboles Producidos
Definición	Mide el total de árboles producidos		



Método de cálculo	de Total, de Arboles Producidos entre Total de Arboles Programados * 100				
Unidad de medida	de ascendente	Frecuencia de medición			Trimestral
Desagregación geográfica	Municipal	Desagregación por enfoque transversal (Género, Etnia, Edad)			N/A
Características del indicador					
Claridad	Relevancia	Economía	Monitoreable	Adecuado	Aportación marginal
Si	Si		Si	Si	N/A
Método de cálculo (Algoritmo (TAP/TAP*100))					
Variables					
Variable A	Nombre	Total, de Arboles Producidos			
	Medio de verificación	Registro de Solicitudes			
Variable B	Nombre	entre Total de Arboles Programados			
	Medio de verificación	Registro de Solicitudes			
Variable C	Nombre				
	Medio de verificación				
Línea base o valor de referencia					
Valor		Año		Periodo	
100%		2024		2024	
Meta					
Valor		Año		Periodo	
150,000 arboles		2025		2025	
Sentido del indicador	Ascendente				
SemafORIZACIÓN					
Verde	Amarillo	Rojo Inferior		Rojo Superior	
10,001-20,000	5,001-10,000	1-5,000		20,001+	



ENTE PUBLICO:

MUNICIPIO DE CUNDUACAN

MML-MIR (programa presupuestario): **MIR: F003.- DESARROLLO AGRICOLA**

MODALIDAD: Gasto Corriente

UR: Dirección de Desarrollo

Formato 16 Ficha de los medios de verificación

Indicador <b>FIN</b>	Índice de áreas atendidas	
Variable	Número de Personas Satisfechas con el fomento a la actividad agropecuaria y forestal	
Medio de verificación	Padrón de Beneficiarios	
Nombre de la fuente información	Mecanización Agrícola y Reforestación	
Área responsable de la información	Dirección de Desarrollo	
Disponibilidad de información	Trimestral	
Unidad de análisis	Reporte de Servicios	
Cobertura	Municipal	
Desagregación geográfica	Municipal	
Desagregación por género, edad o condición de vulnerabilidad	N/A	
Periodicidad de actualización	15 días Después del término del Ejercicio	
Fecha de publicación	15 días Después del término del Ejercicio	
Indicador: <b>PROPOSITO</b>	Porcentaje de la producción atendida en la actividad agropecuaria y forestal.	




Variable		Número de Personas Satisfechas con el fomento a la actividad agropecuaria y forestal
Medio de verificación		Reporte de Beneficiarios
Nombre de la fuente información	Mecanización Agrícola y Reforestación	
Área responsable de la información	Dirección de Desarrollo	
Disponibilidad de información	Trimestral	
Unidad de análisis	Reporte de Servicios	
Cobertura	Municipal	
Desagregación geográfica	Municipal	
Desagregación por género, edad o condición de vulnerabilidad	N/A	
Periodicidad de actualización	15 días Después del término del Ejercicio	
Fecha de publicación	15 días Después del término del Ejercicio	
Indicado: <b>COMPONENTE 1</b>		Índice de promoción a la actividad agropecuaria y foresta
Variable		Numero de apoyos otorgados promocionando la actividad agropecuaria y forestal
Medio de verificación		Dirección de Desarrollo
Nombre de la fuente información	Mecanización Agrícola y Reforestación	
Área responsable de la información	Dirección de Desarrollo	
Disponibilidad de información	Trimestral	
Unidad de análisis	Reporte de Servicios	
Cobertura	Municipal	
Desagregación geográfica	Municipal	
Desagregación por género, edad o condición de vulnerabilidad	N/A	



Periodicidad de actualización	15 días después del término del periodo	
Fecha de publicación	15 días después del término del periodo	
Indicador: <b>ACTIVIDAD 1.1</b>	Áreas Mecanizadas	
Variable	Total, de Áreas Atendida	
Medio de verificación	Padrón de Beneficiarios	
Nombre de la fuente información	Mecanización Agrícola y Reforestación	
Área responsable de la información	Dirección de Desarrollo	
Disponibilidad de información	Trimestral	
Unidad de análisis	Solicitudes	
Cobertura	Municipal	
Desagregación geográfica	Municipal	
Desagregación por género, edad o condición de vulnerabilidad	N/A	
Periodicidad de actualización	15 días Después del término del Ejercicio	
Fecha de publicación	15 días Después del término del Ejercicio	
Indicador: <b>ACTIVIDAD 1.2</b>	Índice de producción de arboles	
Variable	Total, de Arboles Producidos	
Medio de verificación	Registro de Solicitudes	
Nombre de la fuente información	Mecanización Agrícola y Reforestación	
Área responsable de la información	Dirección de Desarrollo	
Disponibilidad de información	Trimestral	
Unidad de análisis	Solicitudes	
Cobertura	Municipal	



Desagregación geográfica	Municipal
Desagregación por género, edad o condición de vulnerabilidad	N/A
Periodicidad de actualización	15 días Después del término del Ejercicio
Fecha de publicación	15 días Después del término del Ejercicio



GOBIERNO DE CUNDUACÁN  
**40 AÑOS**  
DE GRANDEZA, HISTORIA Y DIGNIDAD

## 14.1 Informes de desempeño

**Ente Público: MUNICIPIO DE CUNDUACAN**  
**MML-MIR (programa presupuestario): F003 DESARROLLO AGRICOLA**  
**Modalidad: GASTO CORRIENTE**  
**UR: DIRECCION DE DESARROLLO**

NOMBRE DEL REPORTE	PERIODICIDAD	RESPONSABLE DE LA INTEGRACIÓN
Avance trimestral de indicadores de programas presupuestarios	Trimestral	Dirección de Desarrollo Municipal
Anexo de resultados de los programas presupuestarios de la cuenta pública (Indicadores y estadística)	Trimestral	Dirección de Finanzas y Dirección de Programación
Informe de gobierno	Anual	Secretaría del Ayuntamiento
Otro:		

M.V.Z. JUAN MANUEL BLE VAZQUEZ  
DIRECTOR DE DESARROLLO

GOBIERNO DE CUNDUACÁN  
**40 AÑOS**  
DE GRANDEZA, HISTORIA Y DIGNIDAD