



# Dirección de Obras, Ordenamiento Territorial y Servicios Municipales

**Ente Público: Municipio de Cunduacán**

**MML-MIR (programa presupuestario):**

**K018.- Mejoramiento para la Infraestructura del Bienestar Social**

**Modalidad: K Proyectos de  
Inversión**

**UR: Dirección de Obras, Ordenamiento Territorial y Servicios Municipales**

## 1. Síntesis del diseño del ML-MIR

### 1.1. Justificación

El crecimiento del Proyecto de Mejoramiento Para La Infraestructura Del Bienestar Social es planeada, de tal manera que se base en estudios previos adecuados que ataquen de manera objetiva el problema principal relacionado con la urbanización, red eléctrica y mejoramiento a la vivienda del municipio; ya que la inadecuada o mala calidad; trae como consecuencia problemas al circular en vehículos o de forma peatonal, calles oscuras e inseguras y con esto un bajo nivel de calidad de vida en las personas; ya que se obstruyen las vías, además de que se incrementan los accidentes, se complica el desplazamiento de personas de zonas rurales a la cabecera municipal y por lo consiguiente se genera una mala imagen urbana y por lo regular es debido a la expansión sin cumplimiento de la normatividad.

Con el afán de resolver esta problemática se pretende mejorar las vialidades de la infraestructura urbana del municipio, dándole mantenimiento y construyendo mejores vías de comunicación, mejorando la infraestructura y dándole mejor calidad de vida a los habitantes del municipio y por ende contribuyendo a consolidar la imagen del municipio.

GOBIERNO DE CUNDUACÁN  
**400 AÑOS**  
DE GRANDEZA, HISTORIA Y DIGNIDAD

## 1.2. Problema Identificado

El problema principal identificado es de malas condiciones, destacando las vías de comunicación que integran a los centros integradores y la cabecera municipal

## 1.3. Población O Área Objetivo

La población objetivo son los habitantes de los centros integradores y de la cabecera municipal, que integran el Municipio de Cunduacán

## 1.4. Cobertura Geográfica

El programa de Mejoramiento Para La Infraestructura Del Bienestar Social, destinara sus recursos mayoritariamente a rehabilitación y construcción de vialidades, electrificación en zonas y caminos y mejoramiento a la vivienda de los centros integradores y de la cabecera municipal.

## 1.5. Cuadro de Costos para el Éxito de la MI-Mir

Programa	Inversión
Proyectos de Infraestructura del Bienestar Social	\$ 59,291,640.80
<b>Total</b>	<b>\$ 59,291,640.80</b>

## Alcance Del Programa Presupuestario

<b>Estructura del Problema Central</b>	<b>Habitantes del Municipio con Infraestructura del Bienestar Social</b>				
<b>Población Objetivo</b>	<b>Metas</b>	<b>Descripción de la Problemática Afectada</b>	<b>Delimitación Geográfica</b>	<b>Delimitación Temporal</b>	<b>Delimitación de Magnitud</b>
Población urbanizada de los centros integradores y la cabecera municipal	Mejorar la imagen de las vialidades y de las localidades con infraestructura para el bienestar del Municipio de Cunduacán en un 30%	Malas condiciones de la infraestructura de las vialidades	Comunidades urbanas y no urbanas del municipio y la cabecera municipal	Zonas urbanas y no urbanas.	Geografía Municipal

# Dirección de Obras, Ordenamiento Territorial y Servicios Municipales

## Selección de alternativas.

**Identificar las acciones:** Supervisión de obras de infraestructura del bienestar social, Construcción de Infraestructura de las vías de comunicación, supervisión de la ampliación de la red eléctrica y de construcción de mejoramiento de vivienda.

**Selección de alternativas:** las alternativas propuesta para mejorar el bienestar social se determina mediante opiniones y participación de un grupo de personas que cuentan con la experiencia necesaria para determinar lo conducente a mejora en la infraestructura del municipio para que las obras de infraestructura del bienestar social sean de calidad y las obras de vialidad sean de acuerdo a las necesidades de la población y se pretende mejorar con un 30% en beneficio de la población y el mejoramiento de la imagen del municipio.



GOBIERNO DE CUNDUACÁN  
**40 AÑOS**  
DE GRANDEZA, HISTORIA Y DIGNIDAD

# Dirección de Obras, Ordenamiento Territorial y Servicios Municipales

**Ente Público: Municipio de Cunduacán**

**MML-MIR (programa presupuestario): K018.- Mejoramiento Para la Infraestructura del Bienestar Social**

**Modalidad: K Proyectos de Inversión**

**UR: Dirección de Obras, Ordenamiento Territorial y servicios Municipales**

Formato 1. Matriz de motricidad y dependencia para la identificación del problema central

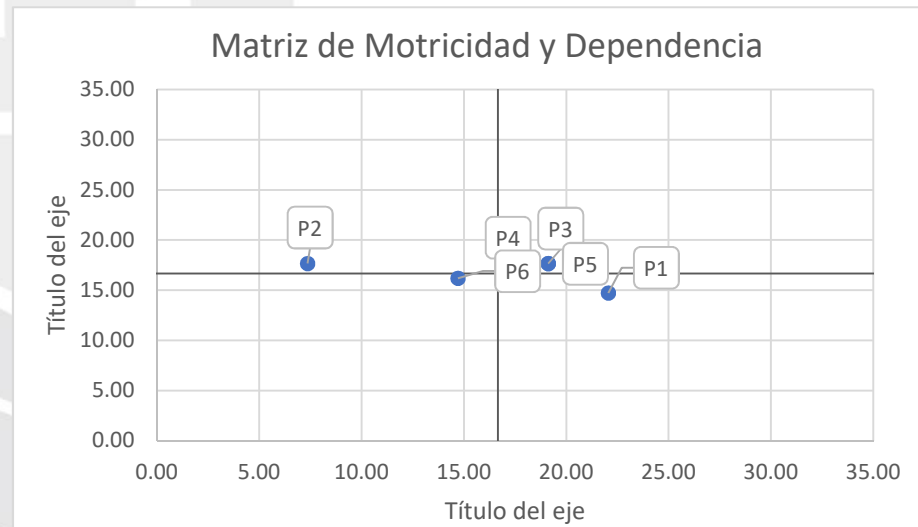
Problema	P1	P2	P3	P4	P5	P6	Motricidad	Porcentaje
1.- Mejoramiento de Infraestructura para el Bienestar del Municipio de Cunduacán	0	3	3	3	3	3	15	22.06%
2.- Desconocimiento del Estado Real de la Infraestructura de Desarrollo Social	1	0	1	1	1	1	5	7.35%
3.- Aumento en las condiciones de hacinamiento en las viviendas	3	2	0	2	3	3	13	19.12%
4.- Dificultad en el traslado y acceso y a las localidades	1	3	3	0	3	2	12	17.65%
5.-Rezago social por insuficiente acceso a servicios públicos	3	2	3	3	0	2	13	19.12%
6.- Desconocimiento de la población sobre los medios de atención	2	2	2	2	2	0	10	14.71%
Dependencia	10	12	12	11	12	11	68	
Porcentaje	14.71%	17.65%	17.65%	16.18%	17.65%	16.18%		

# Dirección de Obras, Ordenamiento Territorial y Servicios Municipales

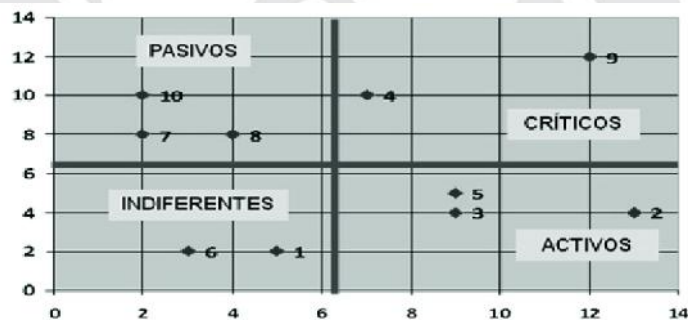
Problema	Motricidad(X)	Dependencia(y)
P1	22.06	14.71
P2	7.35	17.65
P3	19.12	17.65
P3	17.65	16.18
P5	19.12	17.65
P6	14.71	16.18

Esperanza matemática	
Em= 100/6	
H	16.67
V	16.67

No afectación	0
Baja Afectación	1
Media Afectación	2
Alta Afectación	3



Debido a que el P3 cae en la zona de conflicto del gráfico presentado, se puede considerar como la problemática central a atender del PP K018.- Mejoramiento para la infraestructura del Bienestar Social.



## 2. Antecedentes (ART. 14)

Ente Público: Municipio de Cunduacán

MML-MIR (programa presupuestario): K018.- Mejoramiento para la Infraestructura del Bienestar Social

Modalidad: K

Proyectos de

Inversión

UR: Dirección de Obras Públicas y servicios Municipales

### Formato 2. Antecedentes del ML-MIR

ML-MIR	Lugar donde se implementó	Objetivo	Descripción del ML-MIR	Población objetivo o área de enfoque	Identificación de Bienes o servicios	Resultados obtenidos
K018	Municipio de Cunduacán	Programa de mejoramiento de bienestar social para el municipio	Programa K018.- mejoramiento para la infraestructura del bienestar social	Localidades de centros integradores y cabecera municipal	Mejoramiento y construcción de caminos, red eléctrica y mejoramiento de vivienda para los Cunduacanenses.	Contribuir al bienestar social del Municipio de Cunduacán.



# Dirección de Obras, Ordenamiento Territorial y Servicios Municipales

## 3. Análisis del Marco Jurídico (ART. 15)

### 3.1. Análisis de atribuciones del ente

En la Constitución Política de los Estados Unidos Mexicanos (CPEUM), su artículo 134, establece que "los recursos económicos con que disponga la Federación, las entidades Federativas, los Municipios y las demarcaciones territoriales de la Ciudad de México se administrarán bajo los principios de eficiencia, eficacia, economía, transparencia y honradez-. En cuanto a la Presupuestación y Programación, en la Ley Federal de Presupuesto y Responsabilidad Hacendaria, en su artículo 25, señala que los anteproyectos que elaboren las dependencias y entidades para cada ejercicio fiscal se deberán desarrollar incluyendo en su estructura programática las categorías que comprenderán la función, la subfunción, el programa, la actividad institucional, el proyecto y la entidad federativa; también incluirán la vinculación con el Plan Nacional de Desarrollo (PND) y los Programas Sectoriales, además, de incluir los indicadores de desempeño y sus correspondientes metas anuales, tal como establece en el Artículo 27.

### 3.2. Aspectos establecidos en Leyes, Reglamentos, Etc.

La Ley de Disciplina Financiera de las Entidades Federativas y los Municipios (LDFEFM), según su artículo 1, "las Entidades Federativas y los Municipios, así como a sus respectivos Entes Públicos, administrarán sus recursos con base en los principios de legalidad, honestidad, eficacia, eficiencia, economía, racionalidad, austeridad, transparencia, control y rendición de cuentas.

De esta manera, en el estado se contempla que la Ley de Planeación del Estado (LPE) En su Artículo 1, establece las disposiciones y elementales sobre la planeación del desarrollo en el estado de Tabasco, cómo se coordinará con sus municipios y cómo monitorear y evaluar las políticas públicas a partir de los indicadores correspondientes (Poder Legislativo del Estado de Tabasco, 1983/2018).

GOBIERNO DE CUNDUACÁN  
**40 AÑOS**  
DE GRANDEZA, HISTORIA Y DIGNIDAD

# Dirección de Obras, Ordenamiento Territorial y Servicios Municipales

El Artículo 5 obliga a los Ayuntamientos a incorporar a los grupos sociales en el proceso de planeación del desarrollo (Poder Legislativo del Estado de Tabasco, 1983/2018) y el Artículo 7 señala que los Planes Municipales de Desarrollo y los Programas Operativos Anuales sean remitidos por los presidentes Municipales al Congreso del Estado. Asemajando a su similar de la federación, la Ley de Presupuesto y Responsabilidad Hacendaria del Estado de Tabasco y sus Municipios (LPRHETM), en su artículo 81, obliga a la Secretaría de Administración a verificar al menos trimestralmente "Los resultados de recaudación y de ejecución de los programas y presupuestos de las dependencias y entidades, con base en el sistema de evaluación del desempeño, entre otros, para identificar la eficiencia, economía, eficacia y la calidad en la Administración Pública y el impacto social del ejercicio del gasto público, así como aplicar las medidas conducentes" por lo que establece como obligatorio al sistema de evaluación del desempeño, por lo que los ejecutores de gasto incorporarán los indicadores estratégicos y de calidad necesarios para evaluar sus resultados.

### 3.3. Coherencia con marco legal

En base a estas leyes, la coherencia que tienen entre los diferentes ámbitos de gobierno, su semejanza con el reglamento del municipio, y los Lineamientos emitidos por parte del Consejo Estatal de Evaluación para los Entes municipales, se da factibilidad legal para este expediente.

## 4- Alineación con la Planeación del Desarrollo PMD, PROSEC, PP Y ODS (ART. 16).

4.1.

**Ente Público:** Municipio de Cunduacán

**MML-MIR (programa presupuestario):** K018.- Mejoramiento para la Infraestructura del Bienestar Social

**Modalidad:** K Proyectos de Inversión

**UR:** Dirección de Obras, Ordenamiento Territorial y Servicios Municipales

Formato 3. Alineación con la planeación del desarrollo

Nombre del instrumento de planeación	Objetivo	Estrategias/Políticas	Líneas de acción
<b>Plan Municipal de Desarrollo (PMD)</b>	(eje rector 2) 2.2 Ofrecer certeza y precisión en la prestación de servicios públicos municipales que por ley está obligado a cubrir el ayuntamiento municipal.	2.2.1.- ofrecer servicios municipales de calidad y que respondan a las necesidades de los habitantes de Cunduacán.	2.2.1.1.- establecer periodos de acercamiento de los servicios municipales a la ciudadanía en colonias, centros integradores y localidades a través del programa "Cunduacán somos todos". 2.2.1.3.- crear un programa de mantenimiento de vialidades en función del presupuesto y prioridad determinadas por el área correspondiente
<b>Plan Estatal de Desarrollo (PLED)</b>	7.- Construyendo la Transformación. Incrementar los financiamientos y subsidios en beneficio de la población de escasos	7.9.5.1 Brindar la oportunidad y beneficio de adquirir un patrimonio de vivienda a la	7.9.5.1.1 Construir 20,000 viviendas para jefas de familia, a través del

# Dirección de Obras, Ordenamiento Territorial y Servicios Municipales

	recursos económicos, para la adquisición o mejoramiento de vivienda.	población de escasos recursos económicos.	desarrollo de proyectos en zonas urbanas y rurales, que contribuyan al bienestar de las familias tabasqueñas.
<b>Programa Sectorial, Especial o Transversal</b>			
<b>Programa Institucional</b>			
<b>Objetivo de Desarrollo Sostenible (ODS)</b>	Alinearse con los objetivos de desarrollo sostenible de la agenda 2030; en sus objetivos 9 Industria, innovación e infraestructura y 11 ciudades y comunidades sostenibles	<p><b>9.1</b> Desarrollar infraestructuras fiables, sostenibles, resilientes y de calidad, incluidas infraestructuras regionales y transfronterizas, para apoyar el desarrollo económico y el bienestar humano, haciendo especial hincapié en el acceso asequible y equitativo para todos</p> <p>y desarrollo por millón de habitantes y los gastos de los sectores público y privado en investigación y desarrollo</p> <p><b>11.1</b> De aquí a 2030, asegurar el acceso de todas las personas a viviendas y servicios básicos adecuados,</p>	

# Dirección de Obras, Ordenamiento Territorial y Servicios Municipales

		<p>seguros y asequibles y mejorar los barrios marginales</p> <p><b>11.2</b> De aquí a 2030, proporcionar acceso a sistemas de transporte seguros, asequibles, accesibles y sostenibles para todos y mejorar la seguridad vial, en particular mediante la ampliación del transporte público, prestando especial atención a las necesidades de las personas en situación de vulnerabilidad, las mujeres, los niños, las personas con discapacidad y las personas de edad</p> <p><b>11.3</b> De aquí a 2030, aumentar la urbanización inclusiva y sostenible y la capacidad para la planificación y la gestión participativas, integradas y sostenibles de los asentamientos humanos en todos los países</p>	
--	--	---	--

CUNDUACÁN  
**40 AÑOS**  
DE GRANDEZA, HISTORIA Y DIGNIDAD

# Dirección de Obras, Ordenamiento Territorial y Servicios Municipales

		<p><b>11.4</b> Redoblar los esfuerzos para proteger y salvaguardar el patrimonio cultural y natural del mundo</p> <p><b>11.7</b> De aquí a 2030, proporcionar acceso universal a zonas verdes y espacios públicos seguros, inclusivos y accesibles, en particular para las mujeres y los niños, las personas de edad y las personas con discapacidad</p> <p><b>11.a</b> Apoyar los vínculos económicos, sociales y ambientales positivos entre las zonas urbanas, periurbanas y rurales fortaleciendo la planificación del desarrollo nacional y regional.</p>	
--	--	--	--

## 5. Coherencia con otros programas o intervenciones Públicas (ART. 17).

5.1.

Ente Público: Municipio de Cunduacán

MML-MIR (Programa Presupuestario): K018.- Mejoramiento para la Infraestructura del Bienestar Social

Modalidad: K Proyectos de Inversión

UR: Dirección de Obras, Ordenamiento Territorial y Servicios Municipales

Formato 4. Coherencia con otros programas

Nombre del programa	Tipo de programa	Objetivo	Población objetivo	Bienes y servicios que provee	Cobertura	Dependencia o Entidad coordinadora del programa	1 = Complementario 2= Posible duplicidad 3= Otro (Especifique)	Interdependencias identificadas entre los programas
FISE	Estatal	Fortalecimiento de infraestructura social	Municipios del estado	Rehabilitación y construcción de infraestructura urbana	Estatal	Secretaría de bienestar, sustentabilidad y cambio climático del estado de Tabasco	1 complementario	Convenios de ejecución de recursos

## 6. Diagnostico basado en el análisis del problema (ART. 18)

6.1.

**Ente Público:** Municipio de Cunduacán

**MML-MIR (programa presupuestario):** K018.- Mejoramiento para la Infraestructura del Bienestar Social

**Modalidad:** K Proyectos de Inversión

**UR:** Dirección de Obras, Ordenamiento Territorial y Servicios Municipales

### Formato 5. Identificación de involucrados

Actores	Descripción del tipo de relación con el ML-MIR presupuestario
Públicos	Recursos públicos aplicados para la ejecución de proyectos de mejoramiento de infraestructura del bienestar social
Habitantes del municipio	Solicitudes de las comunidades al ayuntamiento
Coordinación del ramo 33	Diseño de ML-MIR, evaluación y seguimiento
Dirección de obras publicas	Autorización, ejecución de los proyectos del programa presupuestario
Dirección de programación	Validación por cabildo, seguimiento y control del programa presupuestario
Dirección de finanzas	Liberación, pago y comprobación de recursos del programa presupuestario
Dirección de contraloría municipal	Fiscalización interna de los recursos
Privados	
Ong	
Otras categorías de involucrados	

### 6.3. Estado actual del problema (En Narrativa)

La dificultad de contar con vialidades en perfecto estado, trae como consecuencia la poca o nula forma óptima de desplazarse de los habitantes del municipio dentro de su territorio municipal, debido a que la infraestructura en cuestión de vialidades, no es renovada con tanta frecuencia, por lo que las mismas carecen de señalética y de una estructura vial específica.

Red eléctrica del municipio de Cunduacán no es adecuada a la magnitud del municipio, así mismo provoca inseguridades a la hora de transitar o caminar en lugares público o calles que no tengan servicio o mantenimiento de red eléctrica, la cual puede provocar delitos.

El mejoramiento a la vivienda o mantenimiento para el servicio de las personas de escasos recursos para que tengan una mayor calidad de vida de los habitantes del municipio de Cunduacán.

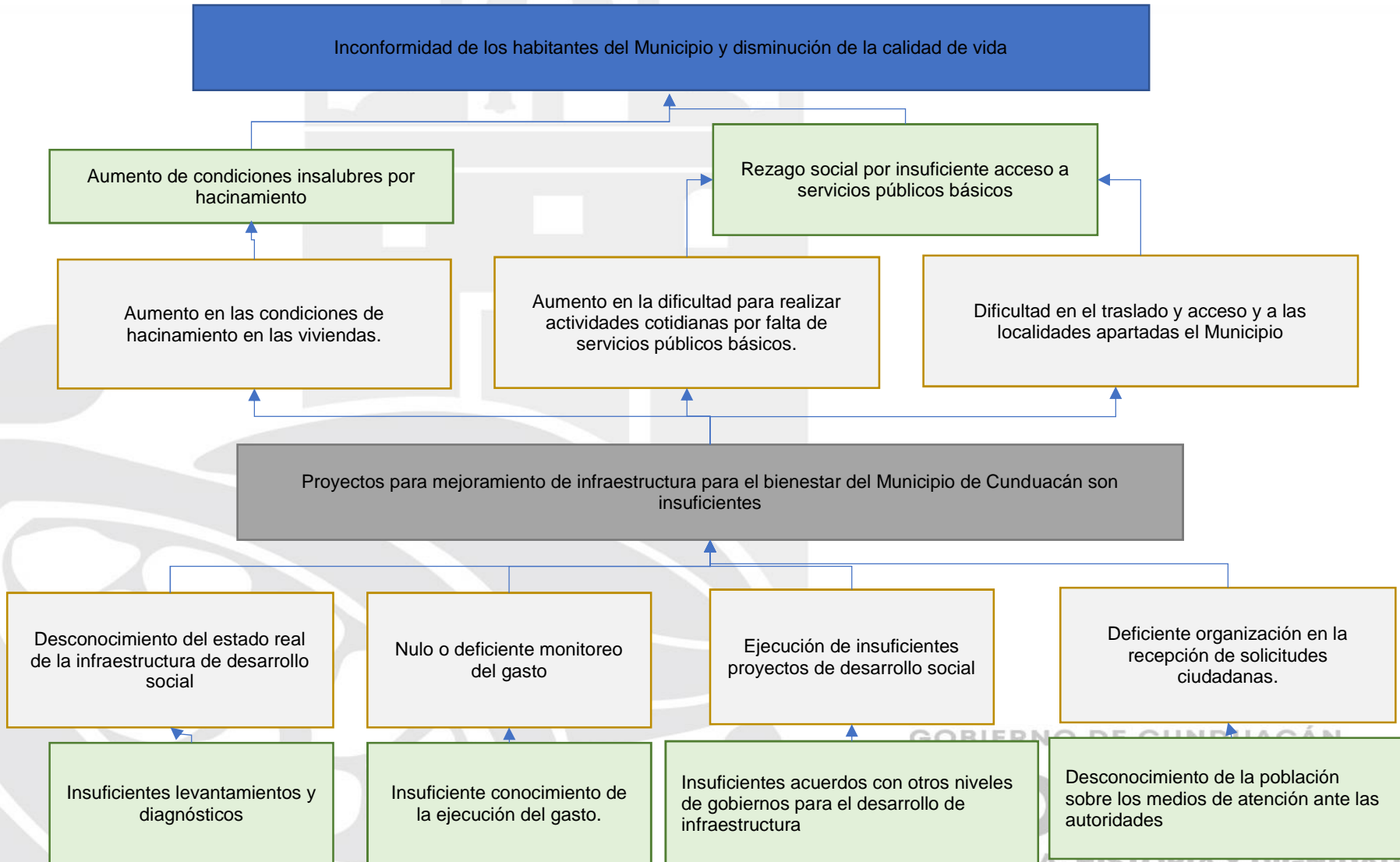
El problema principal, radica en que la red de vialidades del municipio se encuentra con un grado de deterioro mayor, parte del presupuesto no se destina a la regularización de las zonas marginadas en el municipio, al tener localidades muy alejadas de la cabecera, la mejor urbanización no llega hasta dichas zonas y perjudica a la población en su forma de desplazarse de una manera idónea; ya que la infraestructura de las vialidades del municipio se encuentra deteriorada.

### 6.4. Evolución del problema (En Narrativa)

Uno de los programas presupuestales, que se le inyectan recursos de mayor importancia del presupuesto en el municipio de Cunduacán, es el de Mejoramiento Para La Infraestructura Del Bienestar Social. Esto debido a la importancia que tiene el mantener en adecuado estado las vialidades del municipio y lugares públicos; ya que el perfecto estado de estas, tienen como objetivo principal, que los habitantes del municipio puedan desplazarse con seguridad, ahorro de tiempo en todas las vialidades con las que cuenta el municipio de Cunduacán.

La falta de una adecuada infraestructura de vialidades del municipio, ha traído un aumento de accidentes de tránsito en todo el territorio municipal; por lo que la operación del programa presupuestario de Bienestar Social, ha sido de mucha importancia para las autoridades del municipio.

## 6.5. Árbol de Problemas (En base a la MML)





# Dirección de Obras, Ordenamiento Territorial y Servicios Municipales

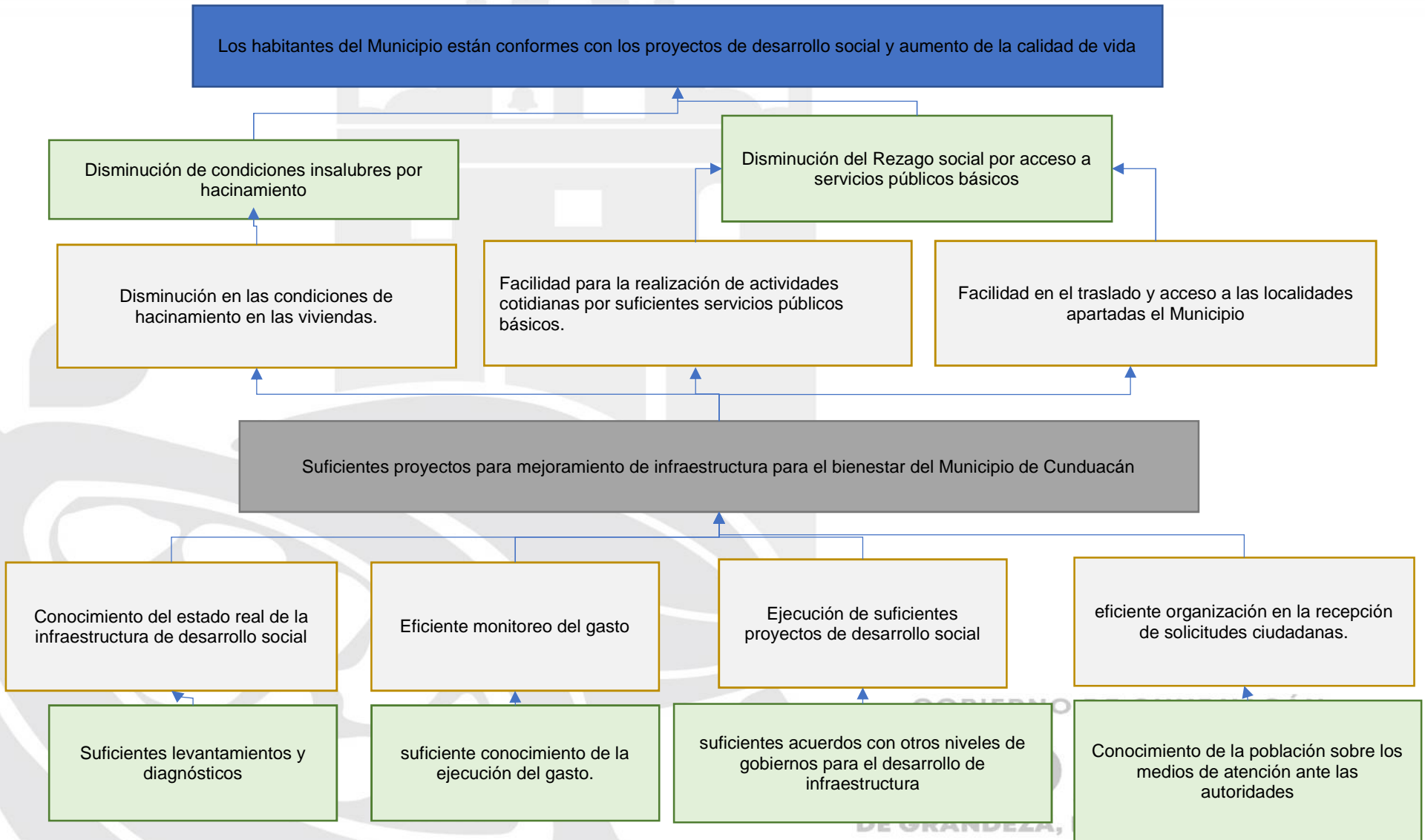
## 7. Objetivo del ML-MIR (ART. 19)

### Definición del objetivo nivel propósito (En Narrativa)

El Propósito del Programa Presupuestario K018 - Mejoramiento Para La Infraestructura Del Bienestar Social es: El municipio de Cunduacán cuenta con mayor infraestructura para el desarrollo social (ampliación de red eléctrica, mejoramiento a la vivienda e infraestructura de caminos en los centros integradores y áreas del municipio, así como de la cabecera municipal).

GOBIERNO DE CUNDUACÁN  
**40 AÑOS**  
DE GRANDEZA, HISTORIA Y DIGNIDAD

## 7.2. Árbol de Objetivos (En base a la MMML)



**Ente Público: Municipio de Cunduacán**

**MML-MIR (programa presupuestario): K018.- Mejoramiento para la Infraestructura del Bienestar Social**

**Modalidad: K Proyectos de Inversión**

**UR: Dirección de Obras, Ordenamiento Territorial y Servicios Municipales**

Formato 6. Estructura analítica de la ML-MIR

Problemática (Proviene del árbol de problemas)	Solución (Proviene del árbol de objetivos)
Efectos: Rezago social por insuficiente acceso a servicios públicos básicos.	Fines: Disminución del Rezago social por acceso a servicios públicos básicos.
Problema central: Proyectos para mejoramiento de infraestructura para el bienestar del Municipio de Cunduacán son insuficientes.  Población o área de enfoque: calles, carreteras y población del Municipio de Cunduacán  Descripción del problema: Malas condiciones de las vialidades del municipio  Magnitud (Línea base): 2025	Objetivo: Contribuir a mejorar las vialidades urbanas y rurales del municipio.  Población o área de enfoque: Localidades urbanas de los centros e integradores y la cabecera municipal del Municipio de Cunduacán.  Descripción del resultado esperado: Mejorar la imagen de las vialidades de las localidades del Municipio de Cunduacán.  Magnitud (Resultado esperado): 5% de variación de obras respecto al año anterior. entre 5 y 10% dependiendo de las obras realizadas en años anteriores.
Causas: Desconocimiento de la población sobre los medios de atención ante las autoridades.	Medios: Uso adecuado de la infraestructura para el bienestar del municipio.

Ente Público: Municipio de Cunduacán

MML-MIR (programa presupuestario): K018.- Mejoramiento para la Infraestructura del Bienestar Social

Modalidad: K Proyectos de Inversión

UR: Dirección de Obras, Ordenamiento Territorial y Servicios Municipales

Formato 7. Identificación y cuantificación de la población objetivo

Población de referencia	Hombres	Mujeres	Hablantes de lengua indígena	Grupos de edad	Otros criterios
Medio de verificación	INEGI				
Población potencial	Hombres	Mujeres	Hablantes de lengua indígena	Grupos de edad	Otros criterios
Medio de verificación					
Población objetivo	Hombres	Mujeres	Hablantes de lengua indígena	Grupos de edad	Otros criterios
Medio de verificación					
Población postergada	Hombres	Mujeres	Hablantes de lengua indígena	Grupos de edad	Otros criterios
Medio de verificación					

Nota: Este formato no aplica debido a que el Programa Presupuestario se base en un área de enfoque

## 8. Identificación y cuantificación de la población objetivo o área de enfoque (ART. 20 Y 21)

### 8.1

**Ente Público:** Municipio de Cunduacán

**MML-MIR (programa presupuestario):** K018.- Mejoramiento para la Infraestructura del Bienestar Social

**Modalidad:** K Proyectos de Inversión

**UR:** Dirección de Obras, Ordenamiento Territorial y Servicios Municipales

Formato 8. Identificación y cuantificación del área de enfoque objetivo

Área de enfoque		
Característica	Potencial	Objetivo
Descripción	Caminos, viviendas y redes eléctricas	Caminos, viviendas y redes eléctricas
Tipo	Infraestructura del bienestar social	Infraestructura del bienestar social
Unidad de medida	Proyectos	Proyectos
Cuantificación	Porcentaje variación de proyectos 2025 respecto a 2024	Porcentaje variación de proyectos 2025 respecto a 2024.

## 9. Cobertura Geográfica (ART. 22)

### 9.1

**Ente Público:** Municipio de Cunduacán

**MML-MIR (programa presupuestario):** K018.- Mejoramiento para la Infraestructura del Bienestar Social

**Modalidad:** K Proyectos de Inversión

**UR:** Dirección de Obras, Ordenamiento Territorial y Servicios Municipales

Formato 9. Cobertura geográfica

Nombre del municipio	Localidad	Población total	% de población urbana	% de población rural	Habitantes por tamaño de localidad					
					1 a 500	501 a 2500	2501 a 10000	10001 a 15000	15001 a 50000	Más de 50000
CUNDUACAN	DIVERSAS	137,257	15%	85%	13,258	72,886	30,110	21,000		

## 10. Alcance Poblacional de la Intervención (ART. 23)

### 10.1. Alcance real de la ML-MIR

Tomando en cuenta los objetivos de la ML-MIR del Programa Presupuestario K018.- Mejoramiento De Infraestructura Del Bienestar Social y la delimitación geográfica a atender por el programa, se puede determinar que dicha intervención tiene un alcance poblacional universal, debido a que el programa debe de lograr el correcto uso y calidad de las vialidades del municipio, por lo que esto aplica a todas las personas que se encuentren dentro y de paso del territorio municipal y sus colindancias con otros municipios y/o Estados.

### 10.2. Tipo de Intervención (Universal/Focalizado)

Debido a la naturaleza del Programa Presupuestario de Mejoramiento De Infraestructura Del Bienestar Social, los criterios de focalización para evaluar la oportunidad de atención; son los de atender a los centros integradores y la cabecera municipal; ya que el servicio que otorgan las vialidades del municipio; aplican para todos los habitantes.

## 11. Criterios de Focalización (ART. 24)

11.1

**Ente Público:** Municipio de Cunduacán

**MML-MIR (programa presupuestario):** K018.- Mejoramiento para la Infraestructura del Bienestar Social

**Modalidad:** K Proyectos de Inversión

**UR:** Dirección de Obras, Ordenamiento Territorial y Servicios Municipales

Formato 10. Criterios para la focalización de la población objetivo

Criterio	Descripción del criterio	Justificación de elección
Ingreso		
Sexo		
Grupo etario		
Condición de hablante de lengua indígena		
Ubicación geográfica	Centros integradores y cabecera municipal	Por solicitudes de los habitantes de las comunidades o a través de asambleas comunitarias
Especificar otros criterios	Localidades del Municipio con vialidades en mal estado y con necesidades de construcción o mejoramiento	Por solicitudes de los habitantes de las comunidades o a través de asambleas comunitarias

## 12. Descripción del ML-MIR (ART. 25)

12.1

**Ente Público:** Municipio de Cunduacán

**MML-MIR (programa presupuestario):** K018.- Mejoramiento para la Infraestructura del Bienestar Social

**Modalidad:** K Proyectos de Inversión

**UR:** Dirección de Obras, Ordenamiento Territorial y Servicios Municipales

Formato 11. Características de los bienes y servicios del ML-MIR

Bien o servicio	Descripción del bien o servicio	Criterios de calidad	Criterios para determinar la entrega oportuna	Requisitos para acceder a los bienes o servicios	Por qué este bien o servicio es necesario para cumplir el objetivo
Vialidades	construcción de vialidades y vías de comunicación	Eficiencia y eficacia	Una adecuada supervisión	Solicitudes de habitantes de las comunidades	al ejecutarse los proyectos de urbanización de la manera correcta, se logra una mejor calidad de vida de los habitantes del municipio
Electrificación	Construcción de o ampliación de alumbrado público en calles y parques del municipio de Cunduacán.	Eficiencia y eficacia	Supervisión eficaz en su momento.	Solicitudes de habitantes de las comunidades	Obras de infraestructura social básica que consisten en la instalación de redes eléctricas ya sean convencionales o no convencionales para generar, almacenar y distribuir energía eléctrica en las viviendas de la población objetivo.

# Dirección de Obras, Ordenamiento Territorial y Servicios Municipales

Mejoramiento a la vivienda	enfocadas en la construcción, ampliación, mantenimiento, equipamiento y rehabilitación, con la finalidad de mejorar los espacios y el acceso a los servicios básicos de las viviendas que no cuenten con ellos	Eficiencia y eficacia	Supervisión eficaz en su momento.	Solicitudes de habitantes de las comunidades	con la finalidad de mejorar los espacios y el acceso a los servicios básicos de las viviendas que no cuenten con ellos, además de contribuir a la disminución del hacinamiento.
----------------------------	--	-----------------------	-----------------------------------	--	---

## 12.2. Padrón de beneficiarios

En la MML-MIR del programa K018.- Mejoramiento De Infraestructura Del Bienestar Social, se cuenta con padrón de beneficiarios solamente y exclusivamente por los proyectos de mejoramiento a la vivienda, la cual será publicada a los que lo soliciten si en su momento se da dicho apoyo.

# Dirección de Obras, Ordenamiento Territorial y Servicios Municipales

## 12.3.

**Ente Público:** Municipio de Cunduacán

**MML-MIR (programa presupuestario):** K018.- Mejoramiento para la Infraestructura del Bienestar Social

**Modalidad:** K Proyectos de Inversión

**UR:** Dirección de Obras, Ordenamiento Territorial y Servicios Municipales

Formato 12. Coherencia interinstitucional

Institución	Área	Responsabilidad	Interactúa con	Mecanismos de coordinación
Dirección de obras, ordenamiento territorial y servicios municipales	Subdirección de obras	Supervisar, vigilar y controlar las actividades	Dependencias del ayuntamiento	Cronograma de actividades
Secretaría de bienestar, sustentabilidad y cambio climático del gobierno del estado	Subsecretaría de obras	Control y seguimiento del programa presupuestario	Dirección de Obras, Ordenamiento Territorial y Servicio Municipales del Municipio	Acuerdos de coordinación de ejecución de obras

## 12.4. Participación Social

El programa presupuestario K018.- Mejoramiento Para La Infraestructura Del Bienestar Social, tiene dentro de sus objetivos específicos, el de hacer partícipe a las localidades involucradas en el beneficio de los proyectos; de manera de participación social; llevando a cabo integraciones de comités de participación social que participan en forma de contraloría social en la vigilancia de la aplicación de los recursos; capacitándolos y levantando reportes de avances de obra.

## 13. Matriz de Indicadores para Resultados (ART. 26)

13.1

Ente Público: Municipio de Cunduacán

MML-MIR (programa presupuestario): K018.- Mejoramiento para la Infraestructura del Bienestar Social

Modalidad: K Proyectos de Inversión

UR: Dirección de Obras, Ordenamiento Territorial y Servicios Municipales

Formato 13: Matriz de indicadores para resultados.

Nivel	Resumen narrativo	Indicadores.	Medios de verificación	Supuestos
Fin	Contribuir a incrementar el gasto de inversión en infraestructura que mejora la calidad de vida de los habitantes del Municipio de Cunduacán a través de un enfoque social incluyente.	tasa de variación del gasto de inversión en infraestructura para el desarrollo social	Reporte presupuestal	El entorno económico del Ayuntamiento permite el desarrollo de infraestructura
Propósito	Los proyectos para el mejoramiento de infraestructura para el bienestar para población del Municipio de Cunduacán en condición de pobreza y con carencias sociales aumentan.	tasa de variación de proyectos de infraestructura para el desarrollo y bienestar social	Actas de entrega de recepción	Mejor calidad de vida en las familias
Componente	Obras de Desarrollo Social concluidas que cumplen con los criterios de calidad	Porcentaje de obras de desarrollo social concluidas que cumplieron con las especificaciones técnicas del proyecto.	Acta de recepción física de obra Estimación finiquito	Las comunidades cuentan con más infraestructura básica

# Dirección de Obras, Ordenamiento Territorial y Servicios Municipales

Actividad 1	Construcción de calles, caminos y carreteras	Porcentaje de ejecución de los proyectos de construcción.	Informe trimestral de obras ejecutadas Actas de cabildo	El gobierno municipal cuenta con recursos para la Infraestructura.
Actividad 2	Rehabilitación de calles, caminos y carreteras	Porcentaje de ejecución de los proyectos de rehabilitación.	Informe trimestral de obras ejecutadas Actas de cabildo	Las comunidades cuentan con más infraestructura básica
Actividad 3	Obras de mejoramiento a la vivienda	Porcentaje de ejecución de los proyectos de mejoramiento a la vivienda.	Informe trimestral de obras ejecutadas Actas de cabildo	Las comunidades cuentan con más infraestructura básica.
Actividad 4	Ampliación de red de distribución de energía eléctrica	Porcentaje de ejecución de los proyectos de ampliación	Informe trimestral de obras ejecutadas Actas de cabildo	Los Cunduacanenses tengan todos los servicios del municipio.
Actividad 5	Monitoreo del gasto	Porcentaje de avance del gasto del programa.	Reporte presupuestal Acta de cabildo	Uso adecuado de los recursos ejercidos.

## 13.2

**Ente Público:** Municipio de Cunduacán

**MML-MIR (programa presupuestario):** K018.- Mejoramiento para la Infraestructura del Bienestar Social

**Modalidad:** K Proyectos de Inversión

**UR:** Dirección de Obras, Ordenamiento Territorial y Servicios Municipales

Formato 14. Formato de documentación de indicadores de los ML-MIR propuestos indicadores para resultados (MIR)

NIVEL		Fin	
ML-MIR (FIN)		Clave	Nombre
		K018	Mejoramiento para la Infraestructura del Bienestar Social
Datos de identificación del indicador			
Nombre del indicador		Tasa de variación del gasto de inversión de infraestructura para el desarrollo social	
Ámbito de medición	Impacto	Dimensión a medir	Eficacia
Definición	Mide la variación del gasto en inversión de proyectos de infraestructura para el desarrollo y bienestar social realizados en el año en comparación a los realizados en el año anterior		
Método de cálculo	((Gasto en Inversión en infraestructura en el periodo - Gasto en Inversión en infraestructura en el periodo anterior) / (Gasto en Inversión en infraestructura en el año anterior)) x 100		
Unidad de medida	Porcentual	Frecuencia de medición	Anual
Desagregación geográfica	Municipal	Desagregación por enfoque transversal (Género, Etnia, Edad)	N/A

Características del indicador					
Claridad	Relevancia	Economía	Monitoreable	Adecuado	Aportación marginal
SI	SI	SI	SI	SI	N/A
Variables					
Variable A	Nombre	Gasto e inversión en infraestructura en el periodo (2025)			
	Medio de verificación	Reporte presupuestal			
Variable B	Nombre	Gasto en Inversión en infraestructura en el año anterior (2024)			
	Medio de verificación	Reporte presupuestal			
Línea base o valor de referencia					
Valor		Año	Periodo		
82%		2024	2024		
Meta					
Valor		Año	Periodo		
90%		2025	2025		
Sentido del indicador	Ascendente				
Semaforización					
Verde	Amarillo	Rojo Inferior		Rojo Superior	
61-80%	41-60%	1-40%		81%	

# Dirección de Obras, Ordenamiento Territorial y Servicios Municipales

NIVEL		Propósito			
ML-MIR (PROPOSITO)		Clave		Nombre	
		K018		Mejoramiento para la Infraestructura del Bienestar Social	
Datos de identificación del indicador					
Nombre del indicador		Tasa de variación de proyectos de infraestructura para el desarrollo y bienestar social			
Ámbito de medición	Impacto	Dimensión a medir		Eficacia	
Definición	Mide la variación de proyectos de infraestructura para el desarrollo y bienestar social realizados en el año en comparación a los realizados en el año anterior				
Método de cálculo	$\left( \frac{\text{Obras de desarrollo social concluidas en el periodo} - \text{Obras de desarrollo social concluidas en el periodo anterior}}{\text{Obras de desarrollo social concluidas en el periodo anterior}} \right) \times 100$				
Unidad de medida	Porcentual	Frecuencia de medición		Anual	
Desagregación geográfica	Municipal	Desagregación por enfoque transversal (Género, Etnia, Edad)		N/A	
Características del indicador					
Claridad	Relevancia	Economía	Monitoreable	Adecuado	Aportación marginal
si	si	si	si	si	N/A
Variables					
Variable A	Nombre	Obras de desarrollo social concluidas en el periodo (2025)			
	Medio de verificación	Actas de entrega de recepción			
Variable B	Nombre	Obras de desarrollo social concluidas en el periodo anterior (2024)			
	Medio de verificación	Actas de entrega de recepción			

Línea base o valor de referencia			
Valor	Año	Periodo	
84%	2024	2024	
Meta			
Valor	Año	Periodo	
90%	2025	2025	
Sentido del indicador		Ascendente	
Semaforización			
Verde	Amarillo	Rojo Inferior	Rojo Superior
61-90%	41-60%	1-40%	91%

NIVEL		Componente	
ML-MIR (COMPONENTE)		Clave	Nombre
		K018	Mejoramiento para la Infraestructura del Bienestar Social
Datos de identificación del indicador			
Nombre del indicador		Porcentaje de obras de desarrollo social concluidas que cumplieron con las especificaciones técnicas del proyecto.	
Ámbito de medición	Impacto	Dimensión a medir	Eficacia
Definición	Mide la variación de proyectos de infraestructura para el desarrollo y bienestar social realizados en el trimestre		
Método de cálculo	(Obras de desarrollo social en el trimestre que cumplieron con las especificaciones técnicas del proyecto ejecutivo/ Obras de desarrollo social a las que se emitieron acta de entrega y recepción en el trimestre) x 100		
Unidad de medida	Porcentual	Frecuencia de medición	Trimestral

# Dirección de Obras, Ordenamiento Territorial y Servicios Municipales

Desagregación geográfica	Municipal	Desagregación por enfoque transversal (Género, Etnia, Edad)			N/A
Características del indicador					
Claridad	Relevancia	Economía	Monitoreable	Adecuado	Aportación marginal
si	si	si	si	si	N/A
Variables					
Variable A	Nombre	Obras de desarrollo social en el trimestre que cumplieron con las especificaciones técnicas del proyecto ejecutivo			
	Medio de verificación	Acta de recepción física de obra			
Variable B	Nombre	Obras de desarrollo social a las que se emitieron acta de entrega y recepción en el trimestre			
	Medio de verificación	Estimación finiquito			
Línea base o valor de referencia					
Valor		Año		Periodo	
100%		2024		2024	
Meta					
Valor		Año		Periodo	
100%		2025		2025	
Sentido del indicador	Ascendente				
Semaforización					
Verde	Amarillo	Rojo Inferior		Rojo Superior	
71-100%	51-70%	1-50%		101%	

GOBIERNO DE CUNDUACÁN

**40 AÑOS**  
DE GRANDEZA, HISTORIA Y DIGNIDAD

# Dirección de Obras, Ordenamiento Territorial y Servicios Municipales

NIVEL		Actividad 1			
<b>ML-MIR (actividad 1)</b>		Clave		Nombre	
		K018		Mejoramiento para la Infraestructura del Bienestar Social	
Datos de identificación del indicador					
Nombre del indicador		Porcentaje de ejecución de los proyectos de construcción.			
Ámbito de medición	Impacto	Dimensión a medir		Eficacia	
Definición	Mide la variación de proyectos de infraestructura para el desarrollo y bienestar social realizados en el trimestre los ejecutados y autorizados				
Método de cálculo	(Proyectos de construcción de calles, caminos y carreteras ejecutados en el periodo /Proyectos de construcción de calles, caminos y carreteras autorizados) x 100				
Unidad de medida	Porcentual	Frecuencia de medición		Trimestral	
Desagregación geográfica	Municipal	Desagregación por enfoque transversal (Género, Etnia, Edad)		N/A	
Características del indicador					
Claridad	Relevancia	Economía	Monitoreable	Adecuado	Aportación marginal
si	si	si	si	si	N/A
Variables					
Variable A	Nombre	Proyectos de construcción de calles, caminos y carreteras ejecutados en el periodo			
	Medio de verificación	Informe trimestral de obras ejecutadas			
Variable B	Nombre	Proyectos de construcción de calles, caminos y carreteras autorizados en el periodo			
	Medio de verificación	Actas de Cabildo			
Línea base o valor de referencia					
Valor	Año		Periodo		
100%	2024		2024		

# Dirección de Obras, Ordenamiento Territorial y Servicios Municipales

Meta			
Valor		Año	Periodo
100%		2025	2025
Sentido del indicador	Ascendente		
SemafORIZACIÓN			
Verde	Amarillo	Rojo Inferior	Rojo Superior
71-100%	51-70%	1-50%	101%

NIVEL		Actividad 2	
ML-MIR (actividad 2)		Clave	Nombre
		K018	Mejoramiento para la Infraestructura del Bienestar Social
Datos de identificación del indicador			
Nombre del indicador		Porcentaje de ejecución de los proyectos de rehabilitación.	
Ámbito de medición	Impacto	Dimensión a medir	Eficacia
Definición	Mide la variación de proyectos de infraestructura para el desarrollo y bienestar social realizados en el trimestre los ejecutados y autorizados		
Método de cálculo	(Proyectos de rehabilitación de calles, caminos y carreteras ejecutados en el periodo /Proyectos de rehabilitación de calles, caminos y carreteras autorizados en el periodo) x 100.		
Unidad de medida	Porcentual	Frecuencia de medición	Trimestral
Desagregación geográfica	Municipal	Desagregación por enfoque transversal (Género, Etnia, Edad)	N/A
Características del indicador			

# Dirección de Obras, Ordenamiento Territorial y Servicios Municipales

Claridad	Relevancia	Economía	Monitoreable	Adecuado	Aportación marginal
si	si	si	si	si	N/A
Variables					
Variable A	Nombre	Proyectos de rehabilitación de calles, caminos y carreteras ejecutados en el periodo			
	Medio de verificación	Informe trimestral de obras ejecutadas			
Variable B	Nombre	Proyectos de rehabilitación de calles, caminos y carreteras autorizados en el periodo			
	Medio de verificación	Actas de cabildo			
Línea base o valor de referencia					
Valor		Año		Periodo	
100%		2024		2024	
Meta					
Valor		Año		Periodo	
100%		2025		2025	
Sentido del indicador	Ascendente				
Semaforización					
Verde		Amarillo		Rojo Superior	
71-100%		51-70%		101%	
		Rojo Inferior			
		1-50%			

NIVEL		Actividad 3			
ML-MIR (actividad 3)		Clave		Nombre	
		K018		Mejoramiento para la infraestructura del Bienestar Social	
Datos de identificación del indicador					
Nombre del indicador		Porcentaje de ejecución de los proyectos de mejoramiento a la vivienda.			
Ámbito de medición	Impacto	Dimensión a medir		Eficacia	

# Dirección de Obras, Ordenamiento Territorial y Servicios Municipales

Definición	Mide la variación de proyectos de infraestructura para el desarrollo y bienestar social ejecutados y autorizados en el trimestre.				
Método de cálculo	$(\text{Proyectos de mejora de viviendas ejecutados en el periodo} / \text{Proyectos de mejora de viviendas autorizados en el periodo}) \times 100$				
Unidad de medida	Porcentual	Frecuencia de medición			Trimestral
Desagregación geográfica	Municipal	Desagregación por enfoque transversal (Género, Etnia, Edad)			N/A
Características del indicador					
Claridad	Relevancia	Economía	Monitoreable	Adecuado	Aportación marginal
si	si	si	si	si	N/A
Variables					
Variable A	Nombre	Proyectos de mejoramiento de vivienda ejecutados en el periodo			
	Medio de verificación	Informe trimestral de obras ejecutadas			
Variable B	Nombre	Proyectos de mejoramiento de vivienda autorizados en el periodo			
	Medio de verificación	Actas de Cabildo			
Línea base o valor de referencia					
Valor		Año		Periodo	
100%		2024		2024	
Meta					
Valor		Año		Periodo	
100%		2025		2025	
Sentido del indicador	Ascendente				
Semaforización					
Verde	Amarillo	Rojo Inferior		Rojo Superior	
71-100%	51-70%	1-50%		101%	
NIVEL		Actividad 4			



# Dirección de Obras, Ordenamiento Territorial y Servicios Municipales

ML-MIR (actividad 4)		Clave		Nombre	
		K018		Mejoramiento para la infraestructura del Bienestar Social	
Datos de identificación del indicador					
Nombre del indicador			Porcentaje de ejecución de los proyectos de ampliación		
Ámbito de medición	Impacto	Dimensión a medir		Eficacia	
Definición	Mide la variación de proyectos de infraestructura para el desarrollo y bienestar social ejecutados y autorizados en el trimestre.				
Método de cálculo	(Proyectos de ampliación de la red de distribución de energía eléctrica ejecutados en el periodo /Proyectos de red de distribución de energía eléctrica autorizados) x 100				
Unidad de medida	Porcentual	Frecuencia de medición		Trimestral	
Desagregación geográfica	Municipal	Desagregación por enfoque transversal (Género, Etnia, Edad)		N/A	
Características del indicador					
Claridad	Relevancia	Economía	Monitoreable	Adecuado	Aportación marginal
si	si	si	si	si	N/A
Variables					
Variable A	Nombre	Proyectos de ampliación de la red de distribución de energía eléctrica ejecutados en el periodo			
	Medio de verificación	Informe trimestral de obras ejecutadas			
Variable B	Nombre	Proyectos de ampliación de la red de distribución de energía eléctrica autorizados en el periodo			
	Medio de verificación	Actas de cabildo			
Línea base o valor de referencia					

# Dirección de Obras, Ordenamiento Territorial y Servicios Municipales

Valor	Año		Periodo
100%	2024		2024
Meta			
Valor	Año		Periodo
100%	2025		2025
Sentido del indicador	Ascendente		
Semaforización			
Verde	Amarillo	Rojo Inferior	Rojo Superior
71-100%	51-70%	1-50%	101%

NIVEL		Actividad 5	
ML-MIR (actividad 5)		Clave	Nombre
		K018	Mejoramiento para la infraestructura del Bienestar Social
Datos de identificación del indicador			
Nombre del indicador		Porcentaje de avance del gasto del programa.	
Ámbito de medición	Impacto	Dimensión a medir	Eficacia
Definición	Mide la variación del gasto de infraestructura para el desarrollo y bienestar social, ejercido y autorizados en el trimestre.		
Método de cálculo	$(\text{Prepuesto ejercido en el periodo} / \text{presupuesto autorizado del programa}) \times 100$		
Unidad de medida	Porcentual	Frecuencia de medición	Trimestral
Desagregación geográfica	Municipal	Desagregación por enfoque transversal (Género, Etnia, Edad)	N/A
Características del indicador			

# Dirección de Obras, Ordenamiento Territorial y Servicios Municipales

Claridad	Relevancia	Economía	Monitoreable	Adecuado	Aportación marginal
si	si	si	si	si	N/A
Variables					
Variable A	Nombre	Presupuesto ejercido en el periodo (2025)			
	Medio de verificación	Reporte presupuestal			
Variable B	Nombre	Presupuesto autorizado del programa (2025)			
	Medio de verificación	Acta de cabildo			
Línea base o valor de referencia					
Valor		Año		Periodo	
100%		2024		2024	
Meta					
Valor		Año		Periodo	
100%		2025		2025	
Sentido del indicador	Ascendente				
Semaforización					
Verde	Amarillo	Rojo Inferior		Rojo Superior	
71-100%	51-70%	1-50%		101%	

### 13. 3 Periodos de avance y áreas responsables

**Ente Público:** Municipio de Cunduacán

**MML-MIR (programa presupuestario):** K018.- Mejoramiento para la Infraestructura del Bienestar Social

**Modalidad:** K Proyectos de Inversión

**UR:** Dirección de Obras, Ordenamiento Territorial y Servicios Municipales

Formato 15. Informes de desempeño

Nombre del reporte	Periodicidad	Responsable de la integración
Avance trimestral de indicadores de programas presupuestarios	Trimestral	Dirección de Obras, Ordenamiento Territorial y Servicios Municipales
Anexo de resultados de los programas presupuestarios de la cuenta pública (Indicadores y estadística)	Trimestral	Dirección de programación
Informe de gobierno	Anual	Dirección de Obras, Ordenamiento Territorial y Servicios Municipales

# Dirección de Obras, Ordenamiento Territorial y Servicios Municipales

**Ente Público:** Municipio de Cunduacán

**MML-MIR (programa presupuestario):** K018.- Mejoramiento para la Infraestructura del Bienestar Social

**Modalidad:** K Proyectos de Inversión

**UR:** Dirección de Obras, Ordenamiento Territorial y Servicios Municipales

Formato 16.- Ficha de los medios de verificación

NIVEL	Fin
Indicador	Tasa de variación del gasto de inversión de infraestructura para el desarrollo social
Variable A	Gasto en Inversión en infraestructura en el periodo
Medio de verificación	Reporte presupuestal
Nombre de la fuente información	Reporte presupuestal
Área responsable de la información	Dirección de Programación
Disponibilidad de información	Si
Unidad de análisis	Presupuesto o gasto
Cobertura	Municipal
Desagregación geográfica	Municipal
Desagregación por género, edad o condición de vulnerabilidad	N/A
Periodicidad de actualización	Anual
Fecha de publicación	15 días después del término del ejercicio
Variable B	Gasto en Inversión en infraestructura en el año anterior
Medio de verificación	Reporte presupuestal 2024
Nombre de la fuente información	Reporte presupuestal 2024
Área responsable de la información	Dirección de Programación
Disponibilidad de información	Si
Unidad de análisis	Presupuesto o gasto
Cobertura	Municipal

# Dirección de Obras, Ordenamiento Territorial y Servicios Municipales

Desagregación geográfica	Municipal
Desagregación por género, edad o condición de vulnerabilidad	N/A
Periodicidad de actualización	Anual
Fecha de publicación	15 días después del término del ejercicio

Nivel	Propósito
Indicador	Tasa de variación de proyectos de infraestructura para el desarrollo y bienestar social
Variable A	Obras de desarrollo social concluidas en el periodo
Medio de verificación	Actas de entrega de recepción
Nombre de la fuente información	Actas de entrega de recepción
Área responsable de la información	Dirección de Obras, Ordenamiento Territorial y Servicios Municipales
Disponibilidad de información	Si
Unidad de análisis	Proyectos de obras
Cobertura	Municipal
Desagregación geográfica	Municipal
Desagregación por género, edad o condición de vulnerabilidad	N/A
Periodicidad de actualización	Anual
Fecha de publicación	15 días después del término del ejercicio
Variable B	Obras de desarrollo social concluidas en el periodo anterior
Medio de verificación	Actas de entrega de recepción 2024
Nombre de la fuente información	Actas de entrega de recepción 2024
Área responsable de la información	Dirección de Obras, Ordenamiento Territorial y Servicios Municipales
Disponibilidad de información	Si
Unidad de análisis	Proyectos de obras

# Dirección de Obras, Ordenamiento Territorial y Servicios Municipales

Cobertura	Municipal
Desagregación geográfica	Municipal
Desagregación por género, edad o condición de vulnerabilidad	NA
Periodicidad de actualización	Anual
Fecha de publicación	15 días después del término del ejercicio

NIVEL	Componente
Indicador	Porcentaje de obras de desarrollo social concluidas que cumplieron con las especificaciones técnicas del proyecto.
Variable A	Obras de desarrollo social en el trimestre que cumplieron con las especificaciones técnicas del proyecto ejecutivo
Medio de verificación	Acta de recepción física de obra
Nombre de la fuente información	Acta de recepción física de obra
Área responsable de la información	Dirección de Obras, Ordenamiento Territorial y Servicios Municipales
Disponibilidad de información	Si
Unidad de análisis	Proyectos de obras
Cobertura	Municipal
Desagregación geográfica	Municipal
Desagregación por género, edad o condición de vulnerabilidad	N/A
Periodicidad de actualización	Trimestral
Fecha de publicación	15 días después del término del ejercicio
Variable B	Obras de desarrollo social a las que se emitieron acta de entrega y recepción en el trimestre
Medio de verificación	Estimación finiquito
Nombre de la fuente información	Estimación finiquito
Área responsable de la información	Dirección de Obras, Ordenamiento Territorial y Servicios Municipales

# Dirección de Obras, Ordenamiento Territorial y Servicios Municipales

Disponibilidad de información	Si
Unidad de análisis	Proyectos de obras
Cobertura	Municipal
Desagregación geográfica	Municipal
Desagregación por género, edad o condición de vulnerabilidad	NA
Periodicidad de actualización	Trimestral
Fecha de publicación	15 días después del término del ejercicio

NIVEL	Actividad 1
Indicador	Porcentaje de ejecución de los proyectos de construcción.
Variable A	Proyectos de construcción de calles, caminos y carreteras ejecutados en el periodo
Medio de verificación	Informe trimestral de obras ejecutadas
Nombre de la fuente información	Informe trimestral de obras ejecutadas
Área responsable de la información	Dirección de Obras, Ordenamiento Territorial y Servicios Municipales
Disponibilidad de información	Si
Unidad de análisis	Proyectos de obras
Cobertura	Municipal
Desagregación geográfica	Municipal
Desagregación por género, edad o condición de vulnerabilidad	N/A
Periodicidad de actualización	Trimestral
Fecha de publicación	15 días después del término del ejercicio
Variable B	Proyectos de construcción de calles, caminos y carreteras autorizados
Medio de verificación	Actas de cabildo
Nombre de la fuente información	Actas de cabildo
Área responsable de la información	Secretaría Municipal

# Dirección de Obras, Ordenamiento Territorial y Servicios Municipales

Disponibilidad de información	Si
Unidad de análisis	Proyectos de obras
Cobertura	Municipal
Desagregación geográfica	Municipal
Desagregación por género, edad o condición de vulnerabilidad	NA
Periodicidad de actualización	Trimestral
Fecha de publicación	15 días después del término del ejercicio

NIVEL	Actividad 2
Indicador	Porcentaje de ejecución de los proyectos de rehabilitación.
Variable A	Proyectos de rehabilitación de calles, caminos y carreteras ejecutados en el periodo
Medio de verificación	Informe trimestral de obras ejecutadas
Nombre de la fuente información	Informe trimestral de obras ejecutadas
Área responsable de la información	Dirección de Obras, Ordenamiento Territorial y Servicios Municipales
Disponibilidad de información	Si
Unidad de análisis	Proyectos de obras
Cobertura	Municipal
Desagregación geográfica	Municipal
Desagregación por género, edad o condición de vulnerabilidad	N/A
Periodicidad de actualización	Trimestral
Fecha de publicación	15 días después del término del ejercicio
Variable B	Proyectos de rehabilitación de calles, caminos y carreteras autorizados
Medio de verificación	Actas de cabildo
Nombre de la fuente información	Actas de cabildo
Área responsable de la información	Secretaría Municipal

# Dirección de Obras, Ordenamiento Territorial y Servicios Municipales

Disponibilidad de información	Si
Unidad de análisis	Proyectos de obras
Cobertura	Municipal
Desagregación geográfica	Municipal
Desagregación por género, edad o condición de vulnerabilidad	NA
Periodicidad de actualización	Trimestral
Fecha de publicación	15 días después del término del ejercicio

NIVEL	Actividad 3
Indicador	Porcentaje de ejecución de los proyectos de mejoramiento a la vivienda
Variable A	Proyectos de mejora de viviendas ejecutados en el periodo
Medio de verificación	Informe trimestral de obras ejecutadas
Nombre de la fuente información	Informe trimestral de obras ejecutadas
Área responsable de la información	Dirección de Obras, Ordenamiento Territorial y Servicios Municipales
Disponibilidad de información	Si
Unidad de análisis	Proyectos de obras
Cobertura	Municipal
Desagregación geográfica	Municipal
Desagregación por género, edad o condición de vulnerabilidad	N/A
Periodicidad de actualización	Trimestral
Fecha de publicación	15 días después del término del ejercicio
Variable B	Proyectos de mejora de viviendas autorizados en el periodo
Medio de verificación	Actas de cabildo
Nombre de la fuente información	Actas de cabildo
Área responsable de la información	Secretaría Municipal
Disponibilidad de información	Si

# Dirección de Obras, Ordenamiento Territorial y Servicios Municipales

Unidad de análisis	Proyectos de obras
Cobertura	Municipal
Desagregación geográfica	Municipal
Desagregación por género, edad o condición de vulnerabilidad	NA
Periodicidad de actualización	Trimestral
Fecha de publicación	15 días después del término del ejercicio

NIVEL	Actividad 4
Indicador	Porcentaje de ejecución de los proyectos de ampliación
Variable A	Proyectos de ampliación de la red de distribución de energía eléctrica ejecutados en el periodo
Medio de verificación	Informe trimestral de obras ejecutadas
Nombre de la fuente información	Informe trimestral de obras ejecutadas
Área responsable de la información	Dirección de Obras, Ordenamiento Territorial y Servicios Municipales
Disponibilidad de información	Si
Unidad de análisis	Proyectos de obras
Cobertura	Municipal
Desagregación geográfica	Municipal
Desagregación por género, edad o condición de vulnerabilidad	N/A
Periodicidad de actualización	Trimestral
Fecha de publicación	15 días después del término del ejercicio
Variable B	Proyectos de red de distribución de energía eléctrica autorizados
Medio de verificación	Actas de cabildo
Nombre de la fuente información	Actas de cabildo
Área responsable de la información	Secretaría Municipal
Disponibilidad de información	Si

# Dirección de Obras, Ordenamiento Territorial y Servicios Municipales

Unidad de análisis	Proyectos de obras
Cobertura	Municipal
Desagregación geográfica	Municipal
Desagregación por género, edad o condición de vulnerabilidad	NA
Periodicidad de actualización	Trimestral
Fecha de publicación	15 días después del término del ejercicio

NIVEL	Actividad 5
Indicador	Porcentaje de avance del gasto del programa
Variable A	Prepuesto ejercido en el periodo Porcentaje de avance del gasto del programa
Medio de verificación	Reporte presupuestal
Nombre de la fuente información	Reporte presupuestal
Área responsable de la información	Programación
Disponibilidad de información	Si
Unidad de análisis	Presupuesto o gasto
Cobertura	Municipal
Desagregación geográfica	Municipal
Desagregación por género, edad o condición de vulnerabilidad	N/A
Periodicidad de actualización	Trimestral
Fecha de publicación	15 días después del término del ejercicio
Variable B	Presupuesto autorizado del programa
Medio de verificación	Presupuesto de egresos
Nombre de la fuente información	Presupuesto de egresos
Área responsable de la información	Programación
Disponibilidad de información	Si

# Dirección de Obras, Ordenamiento Territorial y Servicios Municipales

Unidad de análisis	Presupuesto o gasto
Cobertura	Municipal
Desagregación geográfica	Municipal
Desagregación por género, edad o condición de vulnerabilidad	NA
Periodicidad de actualización	Trimestral
Fecha de publicación	15 días después del término del ejercicio

**Ing. Baldomero Díaz López**  
**Director de Obras Ord. Territorial**  
**y Servicios Municipales**

GOBIERNO DE CUNDUACÁN  
**40 AÑOS**  
 DE GRANDEZA, HISTORIA Y DIGNIDAD