



OSFE TABASCO
Oficialía de Partes
RECIBIDO
10 NOV 2023
Hora 11:10
Anexo(s) SA SV
Recibe _____

HAC/PM/06-11-2023-133
Cunduacán, Tabasco, a 06 de noviembre, 2023

Asunto: Envío el Formato de Informe Sobre el Ejercicio, Destino y Resultados Obtenidos de los Recursos Federales Transferidos.

C.P.C. y M en Aud. Alejandro Álvarez González.
Fiscal Superior del Estado de Tabasco.
Presente.

Por medio del presente me permito enviar a usted, el Formato del Informe Sobre el Destino del gasto, Ejercicio del gasto y los Indicadores del Informe de Resultados Obtenidos de los Recursos Federales Transferidos (SRFT), donde se informa la situación económica, las finanzas y la deuda pública, correspondientes al tercer trimestre del ejercicio fiscal 2023, debidamente revisados los datos y firmados, lo anterior para realizar los trámites correspondientes.

Sin más por el momento, me despido de usted enviándole un cordial y afectuoso saludo.

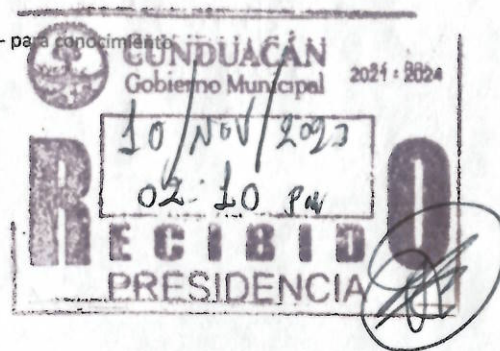
Atentamente

Lic. Jesús Abraham Cano González
Presidente Municipal de Cunduacán



Recibi 18 fojas
10/NOV/23
Supeto Arreola

- C.c.p.- Arq. Karla Nohemí Vinagre Ruiz. - Directora de Obras, Ordenamiento Territorial y Servicios Municipales. - Para Conocimiento
- C.c.p.- C.P. Juan Moisés Arias Blé. - Director de Programación. - Para Conocimiento
- C.c.p.- C.P. Oscar Alberto Azcona Priego. - Directora de Contraloría Municipal. - para conocimiento
- C.c.p.- Lic. José Héctor Vicente Castañeda. - encargado de la Coord. De Desarrollo Social Municipal. - para conocimiento
- C.c.p.- Archivo.





HAC/PM/06-11-2023-134
Cunduacán, Tabasco, a 06 de noviembre, 2023


Asunto: Envío el Formato de Informe
Sobre el Ejercicio, Destino y
Resultados Obtenidos de los
Recursos Federales
Transferidos.

C. Cecilia Fernández Garelli.
Directora General de Desarrollo Regional
de la Secretaria de Bienestar
Presente.

Por medio del presente me permito enviar a usted, el Formato del Informe Sobre el Destino del gasto, Ejercicio del gasto y los Indicadores del Informe de Resultados Obtenidos de los Recursos Federales Transferidos (SRFT), donde se informa la situación económica, las finanzas y la deuda pública, correspondientes al tercer trimestre del ejercicio fiscal 2023, debidamente revisados los datos y firmados, lo anterior para realizar los trámites correspondientes.


Sin más por el momento, me despido de usted enviándole un cordial y afectuoso saludo.

Atentamente


Lic. Jesús Abraham Cano González
Presidente Municipal de Cunduacán



C.c.p.- Arq. Karla Nohemí Vinagre Ruiz. - Directora de Obras, Ordenamiento Territorial y Servicios Municipales. - Para Conocimiento
C.c.p.- C.P. Juan Moisés Arias Blé. - Director de Programación. - Para Conocimiento
C.c.p.- C.P. Oscar Alberto Azcona Priego. - Directora de Contraloría Municipal. - para conocimiento
C.c.p.- Lic. José Héctor Vicente Castañeda. - encargado de la Coord. De Desarrollo Social Municipal. - para conocimiento
C.c.p.- Archivo.



Francisco I. Madero s/n esquina con Ramón Mendoza
Col. Centro CP. 86690, Cunduacán, Tabasco.



INFORME SOBRE EL EJERCICIO, DESTINO, Y RESULTADOS DE LOS RECURSOS FEDERALES TRANSFERIDOS

SISTEMA DE SEGUIMIENTO DE LOS RECURSOS FEDERALES TRANSFERIDOS

MODULO: INDICADORES

ENTIDAD: TABASCO

PERIODO: TERCER TRIMESTRE 2023

Ciclo	Periodo	Trimestre	Entidad Federativa	Municipio	Ramo	Unidad	Programa Presupuestario	Nombre del Programa Presupuestario	Grupo Funcional	Función	Subfunción	Actividad Institucional	Clave del Indicador	Nombre del Indicador
2023	3	3	Tabasco	Cunduacán	33 - Aportaciones Federales para Entidades Federativas y Municipios	416 - Dirección General de Programación y Presupuesto A	1004	FAIS Municipal y de las 2 - Demarcaciones Territoriales del Distrito Federal	2 - Desarrollo Social	2 - Vivienda y Servicios a la Comunidad	7 - Desarrollo Regional	5 - Fondo de Aportaciones para la Infraestructura Social	178220	Porcentaje de otros proyectos registrados en la MIDS
2023	3	3	Tabasco	Cunduacán	33 - Aportaciones Federales para Entidades Federativas y Municipios	416 - Dirección General de Programación y Presupuesto A	1004	FAIS Municipal y de las 2 - Demarcaciones Territoriales del Distrito Federal	2 - Desarrollo Social	2 - Vivienda y Servicios a la Comunidad	7 - Desarrollo Regional	5 - Fondo de Aportaciones para la Infraestructura Social	182653	Porcentaje de Complementarios registrados en la MIDS
2023	3	3	Tabasco	Cunduacán	33 - Aportaciones Federales para Entidades Federativas y Municipios	416 - Dirección General de Programación y Presupuesto A	1004	FAIS Municipal y de las 2 - Demarcaciones Territoriales del Distrito Federal	2 - Desarrollo Social	2 - Vivienda y Servicios a la Comunidad	7 - Desarrollo Regional	5 - Fondo de Aportaciones para la Infraestructura Social	181467	Porcentaje de proyectos de contribución directa registrados en la MIDS

INFORME SOBRE EL EJERCICIO, DESTINO, Y RESULTADOS DE LOS RECURSOS FEDERALES TRANSFERIDOS

SISTEMA DE SEGUIMIENTO DE LOS RECURSOS FEDERALES TRANSFERIDOS

MODULO: INDICADORES

ENTIDAD: TABASCO

PERIODO: TERCER TRIMESTRE 2023



Programa Presupuestario	Definición del Indicador	Método de Cálculo	Nivel del Indicador	Frecuencia de Medición	Unidad de Medida	Tipo	Dimensión del Indicador	Sentido	Meta programada	Justificación	Meta Modificada	Justificación	Realizado en el Periodo	Justificación	Detalle	Avance (%)	Vigencia
1004	Permite conocer el número de otros proyectos (proyectos PRODIM, proyectos de Gastos Incréditos y PROYECTOS Especiales) registrados en la MIDS para su ejecución durante el año. La clasificación de proyectos Complementarios puede ser consultada en el Catálogo FAIS 2016. Todo proyecto no considerado en el Catálogo como directo o complementario puede considerarse como proyecto especial	(Sumatoria de otros proyectos registrados la MIDS al trimestre correspondiente/Sumatoria de proyectos registrados en la MIDS al trimestre correspondiente)*100	Acti	Trim	Po	Ge	Efica	Des	3.61446		3.61446		3.7037			97.59	Vall
1004	Permite conocer el número de proyectos clasificados como complementarios en el Catálogo FAIS (educación, urbanización, infraestructura productiva, saneamiento) y que han sido la registrados en la MIDS para su ejecución durante el año. La clasificación de proyectos Complementarios puede ser consultada en el Catálogo FAIS 2016	(Sumatoria de proyectos registrados en la MIDS al trimestre correspondiente/Sumatoria de proyectos totales registrados en la MIDS al trimestre correspondiente)*100	Acti	Trim	Po	Ge	Efica	Des	51.80723		51.80723		12.34563		Otra	419.64	Vall
1004	Permite conocer la proporción de proyectos clasificados como de contribución directa en el Catálogo FAIS (proyectos de servicios básicos, calidad y espacios de la vivienda, salud, educación y alimentación) respecto del total de proyectos que han sido registrados en la MIDS para su ejecución durante el año. La clasificación de proyectos Directos puede ser consultada en el Catálogo FAIS 2016	(Sumatoria de proyectos de contribución directa registrados en la MIDS al trimestre correspondiente/Sumatoria de proyectos totales registrados en la MIDS al trimestre correspondiente)*100	Acti	Trim	Po	Ge	Efica	Asc	44.57831		44.57831		33.95062		Otra	188.32	Vall



[Signature]
LDP. JUAN MOISÉS ARIAS ELE
DIRECTOR DE PROGRAMACIÓN



[Signature]
J.C. JESÚS ABRAHAM CANO GONZÁLEZ
PRESIDENTE MUNICIPAL

H. AYUNTAMIENTO CONSTITUCIONAL DE CUNDUACÁN, TABASCO

INFORME SOBRE EL EJERCICIO, DESTINO, Y RESULTADOS DE LOS RECURSOS FEDERALES TRANSFERIDOS

SISTEMA DE SEGUIMIENTO DE LOS RECURSOS FEDERALES TRANSFERIDOS

MODULO: EJERCICIO DEL GASTO

ENTIDAD: TABASCO

PERIODO: TERCER TRIMESTRE 2023



Entidad	Municipio	Tipo de Registro	Ciclo de Recurso	Tipo de Recurso	Descripción Ramo	Clave Ramo	Descripción Programa	Clave Programa	Programa Fondo Especifico	Dependencia Ejecutora	Rendimiento Financiero	Reintegrado
Tabasco	Cunduacán	Partida genérica	2023	FEDERALES (APORTACIONES, SUBSIDIOS Y CONVENIOS)	Aportaciones Federales para Entidades Federativas y Municipios	33	FAIS Municipal y de las Demarcaciones Territoriales del Distrito Federal	1004	FAIS Municipal y de las Demarcaciones Territoriales del Distrito Federal	Municipio de Cunduacán		
Tabasco	Cunduacán	Partida genérica	2023	FEDERALES (APORTACIONES, SUBSIDIOS Y CONVENIOS)	Aportaciones Federales para Entidades Federativas y Municipios	33	FAIS Municipal y de las Demarcaciones Territoriales del Distrito Federal	1004	FAIS Municipal y de las Demarcaciones Territoriales del Distrito Federal	Municipio de Cunduacán		
Tabasco	Cunduacán	Partida genérica	2023	FEDERALES (APORTACIONES, SUBSIDIOS Y CONVENIOS)	Aportaciones Federales para Entidades Federativas y Municipios	33	FAIS Municipal y de las Demarcaciones Territoriales del Distrito Federal	1004	FAIS Municipal y de las Demarcaciones Territoriales del Distrito Federal	Municipio de Cunduacán		
Tabasco	Cunduacán	Partida genérica	2023	FEDERALES (APORTACIONES, SUBSIDIOS Y CONVENIOS)	Aportaciones Federales para Entidades Federativas y Municipios	33	FAIS Municipal y de las Demarcaciones Territoriales del Distrito Federal	1004	FAIS Municipal y de las Demarcaciones Territoriales del Distrito Federal	Municipio de Cunduacán		
Tabasco	Cunduacán	Partida genérica	2023	FEDERALES (APORTACIONES, SUBSIDIOS Y CONVENIOS)	Aportaciones Federales para Entidades Federativas y Municipios	33	FAIS Municipal y de las Demarcaciones Territoriales del Distrito Federal	1004	FAIS Municipal y de las Demarcaciones Territoriales del Distrito Federal	Municipio de Cunduacán		

H. AYUNTAMIENTO CONSTITUCIONAL DE CUNDUACÁN, TABASCO



INFORME SOBRE EL EJERCICIO, DESTINO, Y RESULTADOS DE LOS RECURSOS FEDERALES TRANSFERIDOS

SISTEMA DE SEGUIMIENTO DE LOS RECURSOS FEDERALES TRANSFERIDOS

MODULO: EJERCICIO DEL GASTO

ENTIDAD: TABASCO

PERIODO: TERCER TRIMESTRE 2023

Dependencia Electora	Tipo de Gasto	Partida	Aprobado	Modificado	Recaudado (Instruido)	Comprometido	Devengado	Ejercido	Pagado	Contratos	Proyectos	Pagado SHCP	Pagado EF	ESTATIS	Observaciones (Captura)
Municipio de Cunduacán	1 - Gasto corriente	325 - Arrendamiento de equipo de transporte	\$ -	\$ 3,855,587.12	\$ 2,881,484.16	\$ 3,855,587.12	\$ 2,560,106.08	\$ 2,560,106.08	\$ 2,560,106.08	Sin Contratos	Sin Proyectos	N/A	N/A	Veli	
Municipio de Cunduacán	2 - Gasto de Inversión	621 - Edificación habitacional	\$ -	\$ 5,256,319.59	\$ 2,500,000.00	\$ 5,256,319.59	\$ 1,855,121.14	\$ 1,855,121.14	\$ 1,855,121.14	Sin Contratos	Sin Proyectos	N/A	N/A	Veli	
Municipio de Cunduacán	2 - Gasto de Inversión	622 - Edificación no habitacional	\$ -	\$ 21,437,231.10	\$ 19,000,000.00	\$ 20,496,036.10	\$ 18,732,600.52	\$ 18,732,600.52	\$ 18,732,600.52	Sin Contratos	Sin Proyectos	N/A	N/A	Veli	
Municipio de Cunduacán	2 - Gasto de Inversión	623 - Construcción de obras para el abastecimiento de agua, petróleo, gas, electricidad y telecomunicaciones	\$ -	\$ 20,391,969.83	\$ 12,100,000.00	\$ 18,962,809.90	\$ 12,044,136.35	\$ 12,044,136.35	\$ 11,689,563.46	Sin Contratos	Sin Proyectos	N/A	N/A	Veli	
Municipio de Cunduacán	2 - Gasto de Inversión	625 - Construcción de vías de comunicación	\$ -	\$ 89,644,665.52	\$ 88,800,000.00	\$ 89,644,665.52	\$ 87,703,436.08	\$ 87,703,436.08	\$ 86,774,877.25	Sin Contratos	Sin Proyectos	N/A	N/A	Veli	
Municipio de Cunduacán	1 - Gasto corriente	799 - Otras erogaciones especiales	\$ 153,063,090.00	\$ 83,159.12	\$ 83,159.12	\$ -	\$ -	\$ -	\$ -	Sin Contratos	Sin Proyectos	N/A	N/A	Veli	Incluye los rendimientos financieros. Presupuesto aprobado en el Periódico Oficial del Estado Edición 8380, Decreto 092 de fecha 28 de diciembre de 2022

H. AYUNTAMIENTO CONSTITUCIONAL DE CUNDUACÁN, TABASCO



INFORME SOBRE EL EJERCICIO, DESTINO, Y RESULTADOS DE LOS RECURSOS FEDERALES TRANSFERIDOS

SISTEMA DE SEGUIMIENTO DE LOS RECURSOS FEDERALES TRANSFERIDOS

MODULO: EJERCICIO DEL GASTO

ENTIDAD: TABASCO

PERIODO: TERCER TRIMESTRE 2023

Entidad	Municipio	Tipo de Registro	Ciclo de Recurso	Tipo de Recurso	Descripción Ramo	Clave Ramo	Programa	Descripción Programa	Clave Programa	Programa Fondo - Convenio - Especifico	Dependencia Ejecutora	Rendimiento Financiero	Reintegro
Tabasco	Cunduacán	Partida genérica	2023	FEDERALES (APORTACIONES, SUBSIDIOS Y CONVENIOS)	Aportaciones Federales para Entidades Federativas y Municipios	33	FAIS Municipal y de las Demarcaciones Territoriales del Distrito Federal	FAIS Municipal y de las Demarcaciones Territoriales del Distrito Federal	1004	FAIS Municipal y de las Demarcaciones Territoriales del Distrito Federal	Municipio de Cunduacán	\$ 941,195.61	
Tabasco	Cunduacán	Programa presupuestario	2023	FEDERALES (APORTACIONES, SUBSIDIOS Y CONVENIOS)	Aportaciones Federales para Entidades Federativas y Municipios	33	FAIS Municipal y de las Demarcaciones Territoriales del Distrito Federal	FAIS Municipal y de las Demarcaciones Territoriales del Distrito Federal	1004	Sin Especificar	Sin Especificar	\$	

2023

H. AYUNTAMIENTO CONSTITUCIONAL DE CUNDUACÁN, TABASCO

INFORME SOBRE EL EJERCICIO, DESTINO, Y RESULTADOS DE LOS RECURSOS FEDERALES TRANSFERIDOS

SISTEMA DE SEGUIMIENTO DE LOS RECURSOS FEDERALES TRANSFERIDOS

MODULO: EJERCICIO DEL GASTO

ENTIDAD: TABASCO

PERIODO: TERCER TRIMESTRE 2023



Dependencia Ejecutora	Tipo de Gasto	Partida	Aprobado	Modificado	Recaudado (Ministrado)	Comprometido	Devengado	Ejercido	Pagado	Contratos Sin Contratos	Proyectos Sin Proyectos	Pagado SHCP	Pagado EF	ESTATUS	Observaciones (Captura)
Municipio de Cunduacán	1 - Gasto corriente	853 - Otros convenios	\$ -	\$ 13,333,333.33	\$ 13,333,333.33	\$ 13,333,333.33	\$ 13,333,333.33	\$ 13,333,333.33	\$ 13,333,333.33	Sin Contratos	Sin Proyectos	N/A	N/A	Verificado	
Sin Especificar		Total del Programa Presupuestario	\$ 153,063,090.00	\$ 154,004,285.61	\$ 138,697,976.61	\$ 151,570,751.56	\$ 136,228,733.50	\$ 134,945,591.78	\$ 136,228,733.50			N/A	N/A		\$ 137,756,781.00



Lic. JESÚS MARÍA CANO GONZÁLEZ
PRESIDENTE MUNICIPAL

LC. JUAN MOISÉS ARIAS BLÉ
DIRECTOR DE PROGRAMACIÓN





DETALLE_PROYECTO

CICLO	TRIMESTRE	FOLIO	CATEGORIA	TIPO_CICLO_DE_RECURSO	TIPO_RAMO	TIPO_PROGRAMA	TIPO_CICLO_DE_RECURSO	TIPO_RAMO	TIPO_PROGRAMA	MONTA_APROBADO	MONTA_MODIFICADO	FUENTES_FINANCIARIAS	NOMBRE	ID_ENTIDAD_RESPONSABLE	ID_ENTIDAD_RESPONSABLE	ID_MUNICIPIO_RESPONSABLE	TIPO_PROGRAMA	CLASIFICACION	SUBCLASIFICACION	INSTITUCION_EJECUTORA	NUMERO_PROYECTO	POBLACION_BENEFICIARIA	MUJERES	HOMBRES	BENEFICIARIOS	METAS
2023	3	TAB 2301 0220 6479	Acción	33- Aportaciones Federales para Entidades Federativas y Municipios	004-FAIS Municipal y de las Demarcaciones Territoriales del Distrito Federal	004-FAIS Municipal y de las Demarcaciones Territoriales del Distrito Federal	33- Aportaciones Federales para Entidades Federativas y Municipios	004-FAIS Municipal y de las Demarcaciones Territoriales del Distrito Federal	004-FAIS Municipal y de las Demarcaciones Territoriales del Distrito Federal	\$ 3,855,587.12	\$ 3,855,587.12	(ff1: {ciclo_recurso:2023, ramo:33, modalidad:1, tipo_recurso:FEDERALES (APORTACIONES, SUBSIDIOS Y CONVENIOS), monto:3655587.12, modificado:3655587.12})	Arrendamiento de Equipo de Transporte - 3680	27	6	6	Cun due cdi	Proye cto de inv	Otro s y c	Muni do de Cund	3630	N	0	0	0	{meta1: {unidad_medida: Vehiculos, meta:1.0, meta_modificada:1.0}}
2023	3	TAB 2301 0220 6854	Proyecto de inversión	33- Aportaciones Federales para Entidades Federativas y Municipios	004-FAIS Municipal y de las Demarcaciones Territoriales del Distrito Federal	004-FAIS Municipal y de las Demarcaciones Territoriales del Distrito Federal	33- Aportaciones Federales para Entidades Federativas y Municipios	004-FAIS Municipal y de las Demarcaciones Territoriales del Distrito Federal	004-FAIS Municipal y de las Demarcaciones Territoriales del Distrito Federal	\$ 2,500,000.00	\$ 2,485,679.41	(ff1: {ciclo_recurso:2023, ramo:33, modalidad:1, tipo_recurso:FEDERALES (APORTACIONES, SUBSIDIOS Y CONVENIOS), monto:2500000.0, modificado:2485679.41})	CONSTRUCCION DE CARRETERA A BASE DE MEZCLA ASFALTICA EN FRIO EN CUNDUACAN, LOCALIDAD RIO PALMA ASENTAMIENTO RIO SECO 2DA. SECCION SANTIAGUITO - 7961	27	6	6	Cun due cdi	Proye cto de inv	Tras pte de inv	Muni do de Cund	7961	S	603	545	0	{meta1: {unidad_medida: Km.carrtero lineal, meta:0.3, meta_modificada:0.3}}
2023	3	TAB 2301 0220 7173	Proyecto de inversión	33- Aportaciones Federales para Entidades Federativas y Municipios	004-FAIS Municipal y de las Demarcaciones Territoriales del Distrito Federal	004-FAIS Municipal y de las Demarcaciones Territoriales del Distrito Federal	33- Aportaciones Federales para Entidades Federativas y Municipios	004-FAIS Municipal y de las Demarcaciones Territoriales del Distrito Federal	004-FAIS Municipal y de las Demarcaciones Territoriales del Distrito Federal	\$ 2,814,472.55	\$ 2,810,482.60	(ff1: {ciclo_recurso:2023, ramo:33, modalidad:1, tipo_recurso:FEDERALES (APORTACIONES, SUBSIDIOS Y CONVENIOS), monto:2814472.55, modificado:2810482.6})	REHABILITACION DE CARRETERA A BASE DE MEZCLA ASFALTICA EN FRIO TRAMOS AISLADOS EN CUNDUACAN LOCALIDAD PECHUCALCO 2DA. SECCION LAS CRUCES ASENTAMIENTO PECHUCALCO 2DA. SECCION LAS CRUCES - 10984	27	6	6	Cun due cdi	Proye cto de inv	Tras pte de inv	Muni do de Cund	10694	S	592	588	0	{meta1: {unidad_medida: Metros lineales, meta:1623.0, meta_modificada:1623.0}}
2023	3	TAB 2301 0220 7319	Proyecto de inversión	33- Aportaciones Federales para Entidades Federativas y Municipios	004-FAIS Municipal y de las Demarcaciones Territoriales del Distrito Federal	004-FAIS Municipal y de las Demarcaciones Territoriales del Distrito Federal	33- Aportaciones Federales para Entidades Federativas y Municipios	004-FAIS Municipal y de las Demarcaciones Territoriales del Distrito Federal	004-FAIS Municipal y de las Demarcaciones Territoriales del Distrito Federal	\$ 1,603,577.23	\$ 1,600,068.25	(ff1: {ciclo_recurso:2023, ramo:33, modalidad:1, tipo_recurso:FEDERALES (APORTACIONES, SUBSIDIOS Y CONVENIOS), monto:1603577.23, modificado:1600068.25})	CONSTRUCCION DE BARRIDA PERIMETRAL ESC. TELESECUNDARIA MANUEL GIL Y SAENZ EN CUNDUACAN LOCALIDAD CARLOS ROVIROSA TULIPAN ASENTAMIENTO CARLOS ROVIROSA TULIPAN - 12077	27	6	6	Cun due cdi	Proye cto de inv	Proye cto de inv	Muni do de Cund	12077	S	1,366	1,310	0	{meta1: {unidad_medida: Metros lineales, meta:484.0, meta_modificada:484.0}}
2023	3	TAB 2301 0220 7532	Proyecto de inversión	33- Aportaciones Federales para Entidades Federativas y Municipios	004-FAIS Municipal y de las Demarcaciones Territoriales del Distrito Federal	004-FAIS Municipal y de las Demarcaciones Territoriales del Distrito Federal	33- Aportaciones Federales para Entidades Federativas y Municipios	004-FAIS Municipal y de las Demarcaciones Territoriales del Distrito Federal	004-FAIS Municipal y de las Demarcaciones Territoriales del Distrito Federal	\$ 1,975,373.66	\$ 1,971,570.25	(ff1: {ciclo_recurso:2023, ramo:33, modalidad:1, tipo_recurso:FEDERALES (APORTACIONES, SUBSIDIOS Y CONVENIOS), monto:1975373.66, modificado:1971570.25})	REHABILITACION DE CAMINO A BASE DE MEZCLA ASFALTICA EN CUNDUACAN LOCALIDAD EL TUNAL ASENTAMIENTO EL TUNAL - 13371	27	6	6	Cun due cdi	Proye cto de inv	Tras pte de inv	Muni do de Cund	13371	S	182	180	0	{meta1: {unidad_medida: Metros lineales, meta:1395.0, meta_modificada:1395.0}}
2023	3	TAB 2302 0221 7025	Proyecto de inversión	33- Aportaciones Federales para Entidades Federativas y Municipios	004-FAIS Municipal y de las Demarcaciones Territoriales del Distrito Federal	004-FAIS Municipal y de las Demarcaciones Territoriales del Distrito Federal	33- Aportaciones Federales para Entidades Federativas y Municipios	004-FAIS Municipal y de las Demarcaciones Territoriales del Distrito Federal	004-FAIS Municipal y de las Demarcaciones Territoriales del Distrito Federal	\$ 1,513,488.80	\$ 1,510,488.63	(ff1: {ciclo_recurso:2023, ramo:33, modalidad:1, tipo_recurso:FEDERALES (APORTACIONES, SUBSIDIOS Y CONVENIOS), monto:1513488.8, modificado:1510488.63})	REHABILITACION DE CARRETERA A BASE DE MEZCLA ASFALTICA EN CUNDUACAN LOCALIDAD HUIMANGO 1RA. SECCION EL DREN - 29035	27	6	6	Cun due cdi	Proye cto de inv	Tras pte de inv	Muni do de Cund	29035	S	310	310	0	{meta1: {unidad_medida: Metros lineales, meta:463.0, meta_modificada:460.0}}
2023	3	TAB 2302 0221 7081	Proyecto de inversión	33- Aportaciones Federales para Entidades Federativas y Municipios	004-FAIS Municipal y de las Demarcaciones Territoriales del Distrito Federal	004-FAIS Municipal y de las Demarcaciones Territoriales del Distrito Federal	33- Aportaciones Federales para Entidades Federativas y Municipios	004-FAIS Municipal y de las Demarcaciones Territoriales del Distrito Federal	004-FAIS Municipal y de las Demarcaciones Territoriales del Distrito Federal	\$ 1,500,000.00	\$ 1,486,489.86	(ff1: {ciclo_recurso:2023, ramo:33, modalidad:1, tipo_recurso:FEDERALES (APORTACIONES, SUBSIDIOS Y CONVENIOS), monto:1500000.0, modificado:1486489.86})	CONSTRUCCION DE TECHADO EN AREA DE IMPARTICION DE EDUCACION FISICA EN ESCUELA TELESECUNDARIA GUADALUPE VICTORIA EN CUNDUACAN LOCALIDAD CULICO 1RA. SECCION - 29397	27	6	6	Cun due cdi	Proye cto de inv	Edu cacion	Muni do de Cund	29397	S	756	736	0	{meta1: {unidad_medida: Metros Cuadrados, meta:442.0, meta_modificada:442.0}}

INFORME SOBRE EL EJERCICIO, DESTINO, Y RESULTADOS DE LOS RECURSOS FEDERALES TRANSFERIDOS
 SISTEMA DE SEGUIMIENTO DE LOS RECURSOS FEDERALES TRANSFERIDOS
 MÓDULO: DESTINO DEL GASTO
 ENTIDAD: TABASCO
 PERIODO: TERCER TRIMESTRE 2023



FOLIO	TIPO_GEOREFERENCIA	DETALLE_PROYECTO		AVANCE_FINANCIERO						AVANCES_FISICOS	FOTOS	ESTATUS	ES_TAJUO	FLUJO	OBSERVACIONES	
		FECHA_INICIO	FECHA_TERMINO	RECAUDADO	COMPROMETIDO	DEVENGADO	EJERCIDO	PAGADO								
TAB2 30102 20647 9	1	1	{geo1: {cve_municipio: 8, localidad: 1, direccion: 'DADO QUE ES GASTO INDEFINIDO EL PROYECTO SE UBICA EN LA CABECERA MUNICIPAL', lon: -93.1743, lat: 18.065363}}	15-02-2023	31-12-2023	\$ 3,855,587.12	\$ 3,855,587.12	\$ 2,580,108.08	\$ 2,580,108.08	\$ 2,580,108.08	\$ 2,580,108.08	{meta1: {unidad_medida: 'Veículos', convocado: 'SERGIO LEÓN MUÑOZ DE CUNDUACÁN', importe_modificado: '3562455.12; avances: 1.0}}	{ciclo1: {tipo_obra: 'Amenamientos', numero_contrato: 'CSDA/019/2023', controlista: 'SERGIO LEÓN MUÑOZ DE CUNDUACÁN', importe_modificado: '3562455.12'}} {meta1: {unidad_medida: 'Veículos', convocado: 'SERGIO LEÓN MUÑOZ DE CUNDUACÁN', importe_modificado: '3562455.12; avances: 1.0}}	En Ejecución	Flujo	Observaciones: POBLACIÓN TOTAL: 21,003 HOMBRES: 10,818, MUJERES: 10,185, usuarios autorizados: 3, fecha: 2023-10-13
TAB2 30102 20685 4	1	1	{geo1: {cve_municipio: 8, localidad: 57, direccion: 'CARRETERA MUNICIPAL LIBRE O TRAMO RANCHERIA RIO SECO ZDA. SECCION - LA TRINIDAD KILOMETRO 1 + 600 RANCHERIA RIO SECO ZDA. SECCION SANTIAGUITO. E6887 RIO SECO ZDA. SECCION (SANTIAGUITO), CUNDUACÁN TABASCO ENTRE Y . SE E. lon: -93.2891778, lat: 18.12952152}}	15-02-2023	30-03-2023	\$ 2,495,679.41	\$ 2,495,679.41	\$ 2,495,679.41	\$ 2,495,679.41	\$ 2,495,679.41	\$ 2,495,679.41	{meta1: {unidad_medida: 'Kilómetros', convocado: 'PATRICIA LÓPEZ RAMÍREZ, DE LINEAL, CUNDUACÁN', importe_modificado: '3500000.0; avances: 2.3}}	{ciclo1: {tipo_obra: 'Obr.', numero_contrato: 'CU-26-K154-F-III-2023', controlista: 'PATRICIA LÓPEZ RAMÍREZ, DE LINEAL, CUNDUACÁN', importe_modificado: '3500000.0; avances: 2.3'}} {meta1: {unidad_medida: 'Kilómetros', convocado: 'PATRICIA LÓPEZ RAMÍREZ, DE LINEAL, CUNDUACÁN', importe_modificado: '3500000.0; avances: 2.3}}	En Ejecución		Sin observaciones
TAB2 30102 20717 3	1	1	{geo1: {cve_municipio: 8, localidad: 75, direccion: 'CARRETERA MUNICIPAL LIBRE O TRAMO PECHUCALCO ZDA. SECCION - PARQUE INDUSTRIAL KILOMETRO 1 + 600 RANCHERIA PECHUCALCO ZDA. SECCION LAS CRUCES. 86883 CUNDUACÁN TABASCO ENTRE Y . LA OBRA. lon: -93.18725907, lat: 18.12147318}}	01-03-2023	15-04-2023	\$ 2,810,482.60	\$ 2,810,482.60	\$ 2,810,482.60	\$ 2,810,482.60	\$ 2,810,482.60	\$ 2,810,482.60	{meta1: {unidad_medida: 'Kilómetros', convocado: 'CONSTRUCCIONES VANGUARDISTAS DEL SURESTE, S.A. DE C.V., convocado: 'MUNICIPIO DE CUNDUACÁN', importe_modificado: '2810483.03}}	{ciclo1: {tipo_obra: 'Obr.', numero_contrato: 'CU-35-K158-F-III-2023', controlista: 'CONSTRUCCIONES VANGUARDISTAS DEL SURESTE, S.A. DE C.V., convocado: 'MUNICIPIO DE CUNDUACÁN', importe_modificado: '2810483.03'}} {meta1: {unidad_medida: 'Kilómetros', convocado: 'CONSTRUCCIONES VANGUARDISTAS DEL SURESTE, S.A. DE C.V., convocado: 'MUNICIPIO DE CUNDUACÁN', importe_modificado: '2810483.03'}}	En Ejecución		Sin observaciones
TAB2 30102 20731 9	1	1	{geo1: {cve_municipio: 8, localidad: 7, direccion: 'CARRETERA MUNICIPAL LIBRE O TRAMO CARLOS ROVIROSA TULIPÁN - BUENAVENTURA KILOMETRO 1 + 500 PUEBLO CARLOS ROVIROSA TULIPÁN, 86687 CARLOS ROVIROSA (TULIPÁN), CUNDUACÁN TABASCO ENTRE Y . A 700 METROS DEL PARQUE ENTRANDO POR, lon: -93.2944138, lat: 18.11072269}}	01-03-2023	15-04-2023	\$ 1,600,068.25	\$ 1,600,068.25	\$ 1,600,068.25	\$ 1,600,068.25	\$ 1,600,068.25	\$ 1,600,068.25	{meta1: {unidad_medida: 'Kilómetros', convocado: 'MUNICIPIO DE CUNDUACÁN', importe_modificado: '1600068.25'}} {ciclo1: {tipo_obra: 'Obr.', numero_contrato: 'CU-31-K154-F-III-2023', controlista: 'SOLEMPRE MEXICO, S.A. DE C.V., convocado: 'MUNICIPIO DE CUNDUACÁN', importe_modificado: '1600068.25'}} {meta1: {unidad_medida: 'Kilómetros', convocado: 'MUNICIPIO DE CUNDUACÁN', importe_modificado: '1600068.25'}}	En Ejecución		Sin observaciones	
TAB2 30102 20753 2	1	1	{geo1: {cve_municipio: 8, localidad: 107, direccion: 'CAMINO TRAMO EL TUNAL - DOMINGO AMADO TRITO MARGEN DERECHO KILOMETRO 1 + 350 EJIDO EL TUNAL, 86684 EL TUNAL, CUNDUACÁN TABASCO ENTRE Y . A MIL DOSCIENTOS METROS DEL ENTRONQUE DEL EJ. MONTE GRANDE Y A 700 METROS DE LA CA. lon: -93.36992393, lat: 18.1372678}}	15-02-2023	30-03-2023	\$ 1,971,570.25	\$ 1,971,570.25	\$ 1,971,570.25	\$ 1,971,570.25	\$ 1,971,570.25	\$ 1,971,570.25	{meta1: {unidad_medida: 'Kilómetros', convocado: 'TECNOLOGIA Y ESTUDIOS GEOS. S.A DE C.V., convocado: 'MUNICIPIO DE CUNDUACÁN', importe_modificado: '1971570.25'}} {ciclo1: {tipo_obra: 'Obr.', numero_contrato: 'CU-22-K140-F-III-2023', controlista: 'TECNOLOGIA Y ESTUDIOS GEOS. S.A DE C.V., convocado: 'MUNICIPIO DE CUNDUACÁN', importe_modificado: '1971570.25'}} {meta1: {unidad_medida: 'Kilómetros', convocado: 'TECNOLOGIA Y ESTUDIOS GEOS. S.A DE C.V., convocado: 'MUNICIPIO DE CUNDUACÁN', importe_modificado: '1971570.25'}}	En Ejecución		Sin observaciones	
TAB2 30202 21702 5	1	1	{geo1: {cve_municipio: 6, localidad: 138, direccion: 'CARRETERA MUNICIPAL LIBRE O TRAMO HUIMANGO EL DREN - HUIMANGO 2D. SECCION KILOMETRO 2 + 600 RANCHERIA HUIMANGO 1RA. SECCION EL DREN, 86684 HUIMANGO 1RA. SECCION (EL DREN); CUNDUACÁN TABASCO ENTRE Y . CARRETERA DEL POBLA. lon: -93.14558898, lat: 18.11935206}}	01-04-2023	15-05-2023	\$ 1,510,488.63	\$ 1,510,488.63	\$ 1,510,488.63	\$ 1,510,488.63	\$ 1,510,488.63	\$ 1,510,488.63	{meta1: {unidad_medida: 'Kilómetros', convocado: 'SUSANA VALENZUELA GONZALEZ, convocado: 'MUNICIPIO DE CUNDUACÁN', importe_modificado: '1510488.63'}} {ciclo1: {tipo_obra: 'Obr.', numero_contrato: 'CU-48-K161-F-III-2023', controlista: 'SUSANA VALENZUELA GONZALEZ, convocado: 'MUNICIPIO DE CUNDUACÁN', importe_modificado: '1510488.63'}} {meta1: {unidad_medida: 'Kilómetros', convocado: 'SUSANA VALENZUELA GONZALEZ, convocado: 'MUNICIPIO DE CUNDUACÁN', importe_modificado: '1510488.63'}}	En Ejecución		Sin observaciones	
TAB2 30202 21708 1	1	1	{geo1: {cve_municipio: 8, localidad: 13, direccion: 'CARRETERA MUNICIPAL LIBRE O TRAMO CULICO 1RA. SECCION - RA. ANITA KILOMETRO 1 + 800 PUEBLO CULICO 1RA. SECCION, 86594 CULICO 1RA. SECCION, CUNDUACÁN TABASCO ENTRE Y . CARRETERA CUNDUACÁN JALPA DE MENDEZ KILOMETRO 12 POR L. lon: -93.12969933, lat: 18.11546965}}	01-04-2023	15-05-2023	\$ 1,496,489.86	\$ 1,496,489.86	\$ 1,496,489.86	\$ 1,496,489.86	\$ 1,496,489.86	\$ 1,496,489.86	{meta1: {unidad_medida: 'Cuadratos', convocado: 'LIGANIMALDONADO FALCONI, convocado: 'MUNICIPIO DE CUNDUACÁN', importe_modificado: '1500060.0; avances: 42.0'}} {ciclo1: {tipo_obra: 'Obr.', numero_contrato: 'CU-36-K162-F-III-2023', controlista: 'LIGANIMALDONADO FALCONI, convocado: 'MUNICIPIO DE CUNDUACÁN', importe_modificado: '1500060.0; avances: 42.0'}} {meta1: {unidad_medida: 'Cuadratos', convocado: 'LIGANIMALDONADO FALCONI, convocado: 'MUNICIPIO DE CUNDUACÁN', importe_modificado: '1500060.0; avances: 42.0'}}}	En Ejecución		Sin observaciones	



DETALLE PROYECTO

CICLO	TRIMESTRE	FOLIO	CATEGORIA	TIPO RECURSO	RAMO	PROGRAMA	TIPO RECURSO	RAMO	PROGRAMA	MONTOS APROBADO	MONTOS GLOBAL MODIFICADO	FUENTES FINANCIERAS	NOMBRE	ID ENTIDAD RESPONSABLE	ID ENTIDAD RESPONSABLE	MUNICIPIO RESPONSABLE	TIPO PROYECTO	CLASIFICACION	SUBCLASIFICACION	INSTITUCION EJECUTORA	NUMERO PROYECTO	POBLACION BENEFICIARIA	MUJERES	HOMBRES	BENEFICIARIOS	METAS
2023	3	TAB 2302 yec 0221 to 7283 de inv ersi ón	33	Pro yec 0221 to 7283 de inv ersi ón	004-FAIS Municipal y de las Demarcaciones Territoriales del Distrito Federal	Aportaciones Federales para Entidades Federativas y Municipios	33	Pro yec 0221 to 7283 de inv ersi ón	004-FAIS Municipal y de las Demarcaciones Territoriales del Distrito Federal	\$ 3,172,476.55	\$ 3,117,976.60	(ft1: (ciclo_recurso:2023, ramo:33, modalidad:1, tipo_recurso:FEDERALES (APORTACIONES, SUBSIDIOS Y CONVENIOS), monto:3122476.55, modificado:3117976.6))	CONSTRUCCION DE PAVIMENTO A BASE DE MEZCLA ASFALTICA EN LOCALIDAD EN CUNDUACÁN ASENTAMIENTO OBRERA - 30437	27	Tabasco	6	Cundiaco	Proyecto de inversión de infraestructura Social	Traída y colocada	Sin inversión de capital	Municipio	30437	630	650	0	{meta1: (unidad_medida:Metros lineales, meta:1127.0, meta_modificada:1127.0)}
2023	3	TAB 2302 yec 0221 to 7637 de inv ersi ón	33	Pro yec 0221 to 7637 de inv ersi ón	004-FAIS Municipal y de las Demarcaciones Territoriales del Distrito Federal	Aportaciones Federales para Entidades Federativas y Municipios	33	Pro yec 0221 to 7637 de inv ersi ón	004-FAIS Municipal y de las Demarcaciones Territoriales del Distrito Federal	\$ 981,528.64	\$ 976,528.86	(ft1: (ciclo_recurso:2023, ramo:33, modalidad:1, tipo_recurso:FEDERALES (APORTACIONES, SUBSIDIOS Y CONVENIOS), monto:981528.64, modificado:976528.86))	CONSTRUCCION DE TECHADO EN AREA DE PARTICIPACION DE EDUCACION FISICA EN ESC. PRIM. FED. MELIDA CORTAZA PEREZ, EN CUNDUACÁN LOCALIDAD FELIPE GARRILLO FUERTE AMPLIACION SAN FELIPE - 32435	27	Tabasco	6	Cundiaco	Proyecto de inversión de infraestructura Social	Traída y colocada	Sin inversión de capital	Municipio	32435	442	443	0	{meta1: (unidad_medida:Metros cuadrados de construcción, meta:288.0, meta_modificada:288.0)}
2023	3	TAB 2302 yec 0221 to 7827 de inv ersi ón	33	Pro yec 0221 to 7827 de inv ersi ón	004-FAIS Municipal y de las Demarcaciones Territoriales del Distrito Federal	Aportaciones Federales para Entidades Federativas y Municipios	33	Pro yec 0221 to 7827 de inv ersi ón	004-FAIS Municipal y de las Demarcaciones Territoriales del Distrito Federal	\$ 1,082,777.15	\$ 1,079,823.27	(ft1: (ciclo_recurso:2023, ramo:33, modalidad:1, tipo_recurso:FEDERALES (APORTACIONES, SUBSIDIOS Y CONVENIOS), monto:1082777.15, modificado:1079823.27))	CONSTRUCCION DE CALLE A BASE DE MEZCLA ASFALTICA EN FRIO EN LOCALIDAD ASENTAMIENTO CRISTAL - 33600	27	Tabasco	6	Cundiaco	Proyecto de inversión de infraestructura Social	Traída y colocada	Sin inversión de capital	Municipio	33600	288	325	0	{meta1: (unidad_medida:Metros lineales, meta:210.0, meta_modificada:210.0)}
2023	3	TAB 2302 yec 0221 to 8104 de inv ersi ón	33	Pro yec 0221 to 8104 de inv ersi ón	004-FAIS Municipal y de las Demarcaciones Territoriales del Distrito Federal	Aportaciones Federales para Entidades Federativas y Municipios	33	Pro yec 0221 to 8104 de inv ersi ón	004-FAIS Municipal y de las Demarcaciones Territoriales del Distrito Federal	\$ 927,302.96	\$ 923,734.69	(ft1: (ciclo_recurso:2023, ramo:33, modalidad:1, tipo_recurso:FEDERALES (APORTACIONES, SUBSIDIOS Y CONVENIOS), monto:927302.96, modificado:923734.69))	REHABILITACION DE CARRETERA A BASE DE MEZCLA ASFALTICA EN CALIENTE EN CUNDUACÁN LOCALIDAD RANCHO NUEVO - 34829	27	Tabasco	6	Cundiaco	Proyecto de inversión de infraestructura Social	Traída y colocada	Sin inversión de capital	Municipio	34829	668	662	0	{meta1: (unidad_medida:Metros lineales, meta:208.0, meta_modificada:208.0)}
2023	3	TAB 2302 yec 0221 to 8734 de inv ersi ón	33	Pro yec 0221 to 8734 de inv ersi ón	004-FAIS Municipal y de las Demarcaciones Territoriales del Distrito Federal	Aportaciones Federales para Entidades Federativas y Municipios	33	Pro yec 0221 to 8734 de inv ersi ón	004-FAIS Municipal y de las Demarcaciones Territoriales del Distrito Federal	\$ 314,214.95	\$ 311,720.62	(ft1: (ciclo_recurso:2023, ramo:33, modalidad:1, tipo_recurso:FEDERALES (APORTACIONES, SUBSIDIOS Y CONVENIOS), monto:314214.95, modificado:311720.62))	CONSTRUCCION DE PAVIMENTO HIDRAULICO EN CUNDUACÁN LOCALIDAD OSCAR GÓMEZ SAUZ - 36289	27	Tabasco	6	Cundiaco	Proyecto de inversión de infraestructura Social	Traída y colocada	Sin inversión de capital	Municipio	36289	138	135	0	{meta1: (unidad_medida:Metros lineales, meta:341.0, meta_modificada:341.0)}
2023	3	TAB 2302 yec 0221 to 9307 de inv ersi ón	33	Pro yec 0221 to 9307 de inv ersi ón	004-FAIS Municipal y de las Demarcaciones Territoriales del Distrito Federal	Aportaciones Federales para Entidades Federativas y Municipios	33	Pro yec 0221 to 9307 de inv ersi ón	004-FAIS Municipal y de las Demarcaciones Territoriales del Distrito Federal	\$ 2,592,364.84	\$ 2,570,485.77	(ft1: (ciclo_recurso:2023, ramo:33, modalidad:1, tipo_recurso:FEDERALES (APORTACIONES, SUBSIDIOS Y CONVENIOS), monto:2592364.84, modificado:2570485.77))	REHABILITACION DE CARRETERA A BASE DE MEZCLA ASFALTICA EN CALIENTE, EN CUNDUACÁN LOCALIDAD LIBERTAD 2DA. SECCION - 41732	27	Tabasco	6	Cundiaco	Proyecto de inversión de infraestructura Social	Traída y colocada	Sin inversión de capital	Municipio	41732	532	506	0	{meta1: (unidad_medida:Metros lineales, meta:763.0, meta_modificada:763.0)}
2023	3	TAB 2302 yec 0221 to 9579 de inv ersi ón	33	Pro yec 0221 to 9579 de inv ersi ón	004-FAIS Municipal y de las Demarcaciones Territoriales del Distrito Federal	Aportaciones Federales para Entidades Federativas y Municipios	33	Pro yec 0221 to 9579 de inv ersi ón	004-FAIS Municipal y de las Demarcaciones Territoriales del Distrito Federal	\$ 3,281,010.44	\$ 3,276,355.73	(ft1: (ciclo_recurso:2023, ramo:33, modalidad:1, tipo_recurso:FEDERALES (APORTACIONES, SUBSIDIOS Y CONVENIOS), monto:3281010.44, modificado:3276355.73))	REHABILITACION DE CARRETERA A BASE DE MEZCLA ASFALTICA EN FRIO EN CUNDUACÁN LOCALIDAD HUMANGO 2DA. SECCION LA MONA - 43473	27	Tabasco	6	Cundiaco	Proyecto de inversión de infraestructura Social	Traída y colocada	Sin inversión de capital	Municipio	43473	768	743	0	{meta1: (unidad_medida:Metros lineales, meta:1772.0, meta_modificada:1772.0)}

INFORME SOBRE EL EJERCICIO, DESTINO, Y RESULTADOS DE LOS RECURSOS FEDERALES TRANSFERIDOS

SISTEMA DE SEGUIMIENTO DE LOS RECURSOS FEDERALES TRANSFERIDOS

MÓDULO: DESTINO DEL GASTO

ENTIDAD: TABASCO

PERIODO: TERCER TRIMESTRE 2023



FOLIO	TIPO_GEOREFERENCIA	DETALLE_PROYECTO	FECHA_INICIO	FECHA_TERMINO	RECAUDADO	COMPROMETIDO	DEVENGADO	EJERCIDO	PAGADO	CONTRATOS	AVANCES_FISICOS	FOTOS	ESTATUS	ES_TAJUC	OBSERVACIONES	OBSERVACIONES
TAB2 30202 21728 3	1	(geot: {cve_municipio:6, localidad:1, direccion:CALLE FEDEL VELAZQUEZ SANCHEZ COLONIA ORRERA, 86690 CUNDUACAN, CUNDUACAN TABASCO ENTRE CALLE FEDEL VELAZQUEZ SANCHEZ Y CALLE VICENTE LOMBARDO TOLEDANO, CALLE RICARDO MARTINEZ ESTRADA A 250 METROS DE LA UJAT CAMPUS CUNDUACAN POR, lon:-93.16998381, lat:18.0788233})	15-03-2023	30-04-2023	\$ 3,117,976.60	\$ 3,117,976.60	\$ 3,117,976.60	\$ 3,117,976.60	\$ 3,117,976.60	{cpto: numero_contrato:CU-30-K164-FI-2023, controlista:CESAR GERARDO BURELO DA MATEOS BURELO, convocante:MUNICIPIO DE CUNDUACAN, monto:3122478.55, avance:1127 importe_modificado:3117984.63}	{meta1: yecio_inicio:2217283, yecio_fin:2217283, yecio_proce:2217283, yecio_soc:2217283}	CARPETA_FOTOS	En Eje adopción	Validación	Sin observaciones	Sin observaciones
TAB2 30202 21763 7	1	(geot: {cve_municipio:6, localidad:137, direccion:CARRETERA MUNICIPAL LIBRE 0 TRAMO FELIPE CARRILLO PUERTO AMPLIACION SAN FELIPE - FELIPE CARRILLO PUERTO KILOMETRO 1 + 800 EJIDO FELIPE CARRILLO PUERTO AMPLIACION SAN FELIPE, 86687 FELIPE CARRILLO PUERTO (AMPLIACION SAN FELIPE, lon:-93.26281363, lat:18.12932871})	01-04-2023	30-04-2023	\$ 978,528.86	\$ 978,528.86	\$ 978,528.86	\$ 978,528.86	\$ 978,528.86	{cpto: numero_contrato:CU-33-K165-FI-2023, controlista:AVAL SOLUCIONES DE C.V., convocante:MUNICIPIO DE CUNDUACAN, monto:361528.64, avance:288 importe_modificado:376528.86}	{meta1: yecio_inicio:2217637, yecio_fin:2217637, yecio_proce:2217637, yecio_soc:2217637}		En Eje adopción	Validación	Sin observaciones	Sin observaciones
TAB2 30202 21782 7	1	(geot: {cve_municipio:6, localidad:183, direccion:CALLE MIGUEL MAZO RUIZ COLONIA CRISTAL, 86690 CUNDUACAN, CUNDUACAN TABASCO ENTRE CALLE MIGUEL MAZO RUIZ Y CALLE FRANCISCO I MADERO, CALLE BENITO BLE TAARACENA EN LA ENTRADA DEL PANTEON MUNICIPAL COMO A 250 METROS POR LA VETERINA, lon:-93.16661095, lat:18.05444222})	01-04-2023	30-04-2023	\$ 1,079,823.27	\$ 1,079,823.27	\$ 1,079,823.27	\$ 1,079,823.27	\$ 1,079,823.27	{cpto: numero_contrato:CU-64-K167-FI-2023, controlista:OSCAR HOMERO CHAVEZ GARCIA, convocante:MUNICIPIO DE CUNDUACAN, monto:1982777.15, avance:210 importe_modificado:1079823.9}	{meta1: yecio_inicio:2217827, yecio_fin:2217827, yecio_proce:2217827, yecio_soc:2217827}		En Eje adopción	Validación	Sin observaciones	Sin observaciones
TAB2 30202 21810 4	1	(geot: {cve_municipio:6, localidad:54, direccion:CARRETERA MUNICIPAL LIBRE 0 TRAMO RANCHO NUEVO - SAN NICOLAS KILOMETRO 2 + 600 EJIDO RANCHO NUEVO, 86696 RANCHO NUEVO, CUNDUACAN TABASCO ENTRE Y POR LA CASA DE DON REBERTO FRAS Y HACIA LA ENTRADA DE LA CASA DE DOÑA CA, lon:-93.070195, lat:18.07283257})	01-04-2023	30-04-2023	\$ 923,734.69	\$ 923,734.69	\$ 923,734.69	\$ 923,734.69	\$ 923,734.69	{cpto: numero_contrato:CU-66-K169-FI-2023, controlista:PLAYFORMA CAMINERA S.A. DE C.V., convocante:MUNICIPIO DE CUNDUACAN, monto:327302.96, avance:208 importe_modificado:323734.69}	{meta1: yecio_inicio:2218104, yecio_fin:2218104, yecio_proce:2218104, yecio_soc:2218104}		En Eje adopción	Validación	Sin observaciones	Sin observaciones
TAB2 30202 21873 4	1	(geot: {cve_municipio:6, localidad:130, direccion:CERRADA LOS HERNANDEZ COLONIA OSCAR GOMEZ SALZ, 86697 OSCAR GOMEZ SALZ, CUNDUACAN TABASCO ENTRE Y CARRETERA FEDERAL CARDENAS VILLA HERMOSA ANTES DE LLEGAR AL CEDIS EN LA ENTRADA DE LOS HERNANDEZ Y POR LA TEINDA DE ABARRO, lon:-93.22089464, lat:17.99455645})	01-04-2023	30-04-2023	\$ 311,720.62	\$ 311,720.62	\$ 311,720.62	\$ 311,720.62	\$ 311,720.62	{cpto: numero_contrato:CU-51-K171-FI-2023, controlista:LUIS ARTURO SANCHEZ VILLEGAS, convocante:MUNICIPIO DE CUNDUACAN, monto:314214.95, avance:341 importe_modificado:311720.62}	{meta1: yecio_inicio:2218734, yecio_fin:2218734, yecio_proce:2218734, yecio_soc:2218734}		En Eje adopción	Validación	Sin observaciones	Sin observaciones
TAB2 30202 21830 7	1	(geot: {cve_municipio:6, localidad:83, direccion:CARRETERA MUNICIPAL LIBRE 0 TRAMO LIBERTAD 2DA SECCION REFORMA KILOMETRO 2 + 800 EJIDO LIBERTAD 2DA SECCION LIBERTAD 2DA SECCION, CUNDUACAN TABASCO ENTRE Y ENTRANDO POR LA CARRETERA DE LIBERTAD EN EL NILOME, lon:-93.35604953, lat:18.19270794})	15-03-2023	30-04-2023	\$ 2,570,485.77	\$ 2,570,485.77	\$ 2,570,485.77	\$ 2,570,485.77	\$ 2,570,485.77	{cpto: numero_contrato:CU-50-K173-FI-2023, controlista:OSCAR HOMERO CHAVEZ GARCIA, convocante:MUNICIPIO DE CUNDUACAN, monto:2582384.84, avance:763 importe_modificado:258079.73}	{meta1: yecio_inicio:2219307, yecio_fin:2219307, yecio_proce:2219307, yecio_soc:2219307}		En Eje adopción	Validación	Sin observaciones	Sin observaciones
TAB2 30202 21857 9	1	(geot: {cve_municipio:6, localidad:117, direccion:CARRETERA MUNICIPAL LIBRE 0 TRAMO HUIMANGO 2DA SECCION LA MONA - BENITO JUAREZ DE JALPA DE MENDEZ KILOMETRO 2 + 350 EJIDO HUIMANGO 2DA SECCION LA MONA, 86693 HUIMANGO 2DA SECCION (LA MONA), CUNDUACAN TABASCO ENTRE Y . . . lon:-93.20767513, lat:18.15357303})	15-03-2023	30-04-2023	\$ 3,276,355.73	\$ 3,276,355.73	\$ 3,276,355.73	\$ 3,276,355.73	\$ 3,276,355.73	{cpto: numero_contrato:CU-46-K176-FI-2023, controlista:SUSEYCO FRANJA, S.A. DE C.V., convocante:MUNICIPIO DE CUNDUACAN, monto:3281010.44, avance:1772 importe_modificado:3276508.03}	{meta1: yecio_inicio:2219579, yecio_fin:2219579, yecio_proce:2219579, yecio_soc:2219579}		En Eje adopción	Validación	Sin observaciones	Sin observaciones



DETALLE_PROYECTO

CICLO	TRIMESTRE	FOLIO	CATEGORIA	TIPO RECORSO	RAMO	TIPO PROGRAMA	TIPO RECORSO	RAMO	TIPO PROGRAMA	MONTA APROBADO	MONTA GLOBAL MODIFICADO	FUENTES FINANCI	NOMBRE	ID ENTIDAD RESPON	ID ENTIDAD RESPON	ID MUNICIPIO RESP	ID MUNICIPIO RESP	TIPO PROYECTO	CLASIFICACION	SUBCLASIFICACION	INSTITUCION EJECUTORA	NUMERO PROYECTO	POBLACION BENEFICIARIA	MUJERES	HOMBRES	BENEFICIARIOS	METAS
2023	3	TAB 2302 0221 0611	Pro yec de inv	33- Aportaciones para Entidades Federativas y Municipios	004-FAIS Municipal y de las Demarcaciones Territoriales del Distrito Federal	004-FAIS Municipal y de las Demarcaciones Territoriales del Distrito Federal	33- Aportaciones para Entidades Federativas y Municipios	004-FAIS Municipal y de las Demarcaciones Territoriales del Distrito Federal	004-FAIS Municipal y de las Demarcaciones Territoriales del Distrito Federal	\$ 517,450.91	\$ 515,419.09	(ft1: feido_recurso:2023_ramo:33_modalidad:1_tipo_recurso:FEDERALES (APORTACIONES, SUBSIDIOS Y CONVENIOS), EN CUNDUACÁN LOCALIDAD SANTO TOMAS ENTRADA LOS BROCA, - 43759 monto:517450.91, modificado:519419.09)	CONSTRUCCION DE CARRETERA A BASE DE MEZCLA ASFALTICA EN FRIO EN CUNDUACÁN LOCALIDAD SANTO TOMAS ENTRADA LOS BROCA, - 43759	27	Tabasco	6	Cunduacán	Proyección de inversión de infraestructura social	Proyección de inversión de infraestructura social	Proyección de inversión de infraestructura social	Municipio de Cunduacán	43759	370	350	0	[meta1: (unidad_medida:Metricas lineales) meta:185.0, meta_modificada:185.0]	
2023	3	TAB 2302 0221 0630	Pro yec de inv	33- Aportaciones para Entidades Federativas y Municipios	004-FAIS Municipal y de las Demarcaciones Territoriales del Distrito Federal	004-FAIS Municipal y de las Demarcaciones Territoriales del Distrito Federal	33- Aportaciones para Entidades Federativas y Municipios	004-FAIS Municipal y de las Demarcaciones Territoriales del Distrito Federal	004-FAIS Municipal y de las Demarcaciones Territoriales del Distrito Federal	\$ 4,383,340.75	\$ 5,376,365.02	(ft1: feido_recurso:2023_ramo:33_modalidad:1_tipo_recurso:FEDERALES (APORTACIONES, SUBSIDIOS Y CONVENIOS), EN CUNDUACÁN LOCALIDAD SAN MANUEL SANCHEZ HARMOL Y CALLE RAMON MENDOZA, - 43919 monto:5383340.75, modificado:5378385.02)	CONSTRUCCION DE CALLE A BASE DE CONCRETO HIDRAULICO EN CUNDUACÁN LOCALIDAD SAN MANUEL SANCHEZ HARMOL Y CALLE RAMON MENDOZA, - 43919	27	Tabasco	6	Cunduacán	Proyección de inversión de infraestructura social	Proyección de inversión de infraestructura social	Proyección de inversión de infraestructura social	Municipio de Cunduacán	43919	10,234	9,590	0	[meta1: (unidad_medida:Metricas Cuadrados, meta:3059.0, meta_modificada:3059.0)]	
2023	3	TAB 2302 0222 0732	Pro yec de inv	33- Aportaciones para Entidades Federativas y Municipios	004-FAIS Municipal y de las Demarcaciones Territoriales del Distrito Federal	004-FAIS Municipal y de las Demarcaciones Territoriales del Distrito Federal	33- Aportaciones para Entidades Federativas y Municipios	004-FAIS Municipal y de las Demarcaciones Territoriales del Distrito Federal	004-FAIS Municipal y de las Demarcaciones Territoriales del Distrito Federal	\$ 2,987,484.93	\$ 2,983,513.06	(ft1: feido_recurso:2023_ramo:33_modalidad:1_tipo_recurso:FEDERALES (APORTACIONES, SUBSIDIOS Y CONVENIOS), EN CUNDUACÁN LOCALIDAD SAN MANUEL SANCHEZ HARMOL Y CALLE RAMON MENDOZA, - 44443 monto:2987484.93, modificado:2983513.06)	CONSTRUCCION DE TECHADO EN AREA DE IMPARTICION DE EDUCACION FISICA EN ESCUELA SECUNDARIA TECNICA NC. 25 EN CUNDUACÁN LOCALIDAD CUNDUACÁN CENTRO, - 44443	27	Tabasco	6	Cunduacán	Proyección de inversión de infraestructura social	Proyección de inversión de infraestructura social	Proyección de inversión de infraestructura social	Municipio de Cunduacán	44443	430	425	0	[meta1: (unidad_medida:Metricas Cuadrados, meta:883.0, meta_modificada:883.0)]	
2023	3	TAB 2302 0222 0049	Pro yec de inv	33- Aportaciones para Entidades Federativas y Municipios	004-FAIS Municipal y de las Demarcaciones Territoriales del Distrito Federal	004-FAIS Municipal y de las Demarcaciones Territoriales del Distrito Federal	33- Aportaciones para Entidades Federativas y Municipios	004-FAIS Municipal y de las Demarcaciones Territoriales del Distrito Federal	004-FAIS Municipal y de las Demarcaciones Territoriales del Distrito Federal	\$ 630,783.45	\$ 628,786.51	(ft1: feido_recurso:2023_ramo:33_modalidad:1_tipo_recurso:FEDERALES (APORTACIONES, SUBSIDIOS Y CONVENIOS), EN CUNDUACÁN LOCALIDAD SAN MANUEL SANCHEZ HARMOL Y CALLE RAMON MENDOZA, - 46895 monto:630783.45, modificado:628786.51)	CONSTRUCCION DE TECHADO EN AREA DE IMPARTICION DE EDUCACION FISICA EN JARDIN DE NIÑOS JUANIITA CADENA DE LA TORRE, EN CUNDUACÁN LOCALIDAD CUNDUACÁN EL MOTÉ, - 46895	27	Tabasco	6	Cunduacán	Proyección de inversión de infraestructura social	Proyección de inversión de infraestructura social	Proyección de inversión de infraestructura social	Municipio de Cunduacán	46895	549	566	0	[meta1: (unidad_medida:Metricas Cuadrados, meta:357.0, meta_modificada:357.0)]	
2023	3	TAB 2302 0222 0079	Pro yec de inv	33- Aportaciones para Entidades Federativas y Municipios	004-FAIS Municipal y de las Demarcaciones Territoriales del Distrito Federal	004-FAIS Municipal y de las Demarcaciones Territoriales del Distrito Federal	33- Aportaciones para Entidades Federativas y Municipios	004-FAIS Municipal y de las Demarcaciones Territoriales del Distrito Federal	004-FAIS Municipal y de las Demarcaciones Territoriales del Distrito Federal	\$ 642,815.00	\$ 640,287.68	(ft1: feido_recurso:2023_ramo:33_modalidad:1_tipo_recurso:FEDERALES (APORTACIONES, SUBSIDIOS Y CONVENIOS), EN CUNDUACÁN LOCALIDAD LA CHONITA - 47036 monto:642815.0, modificado:640287.68)	CONSTRUCCION DE BARRDA PERIMETRAL EN ESCUELA PRIMARIA ULDARICO CANTO PINTO, EN CUNDUACÁN LOCALIDAD LA CHONITA - 47036	27	Tabasco	6	Cunduacán	Proyección de inversión de infraestructura social	Proyección de inversión de infraestructura social	Proyección de inversión de infraestructura social	Municipio de Cunduacán	47036	425	450	0	[meta1: (unidad_medida:Metricas lineales, meta:161.0, meta_modificada:161.0)]	
2023	3	TAB 2302 0222 0137	Pro yec de inv	33- Aportaciones para Entidades Federativas y Municipios	004-FAIS Municipal y de las Demarcaciones Territoriales del Distrito Federal	004-FAIS Municipal y de las Demarcaciones Territoriales del Distrito Federal	33- Aportaciones para Entidades Federativas y Municipios	004-FAIS Municipal y de las Demarcaciones Territoriales del Distrito Federal	004-FAIS Municipal y de las Demarcaciones Territoriales del Distrito Federal	\$ 1,221,779.94	\$ 1,218,776.32	(ft1: feido_recurso:2023_ramo:33_modalidad:1_tipo_recurso:FEDERALES (APORTACIONES, SUBSIDIOS Y CONVENIOS), EN CUNDUACÁN LOCALIDAD CUMUAPA - 47317 monto:1221779.94, modificado:1218776.32)	CONSTRUCCION DE TECHADO EN AREA DE IMPARTICION DE EDUCACION FISICA EN JARDIN DE NIÑOS DOLORES CORREA ZAPATA EN CUNDUACÁN LOCALIDAD CUMUAPA - 47317	27	Tabasco	6	Cunduacán	Proyección de inversión de infraestructura social	Proyección de inversión de infraestructura social	Proyección de inversión de infraestructura social	Municipio de Cunduacán	47317	694	685	0	[meta1: (unidad_medida:Metricas Cuadrados, meta:357.0, meta_modificada:357.0)]	
2023	3	TAB 2302 0187	Pro yec de inv	33- Aportaciones para Entidades Federativas y Municipios	004-FAIS Municipal y de las Demarcaciones Territoriales del Distrito Federal	004-FAIS Municipal y de las Demarcaciones Territoriales del Distrito Federal	33- Aportaciones para Entidades Federativas y Municipios	004-FAIS Municipal y de las Demarcaciones Territoriales del Distrito Federal	004-FAIS Municipal y de las Demarcaciones Territoriales del Distrito Federal	\$ 513,671.98	\$ 513,671.98	(ft1: feido_recurso:2023_ramo:33_modalidad:1_tipo_recurso:FEDERALES (APORTACIONES, SUBSIDIOS Y CONVENIOS), EN CUNDUACÁN LOCALIDAD LA PIEDRA 4TA. SECCION, - 47891 monto:513671.98, modificado:513671.98)	CONSTRUCCION DE AULA TIPO EN JARDIN DE NIÑOS JOSEFA ORTIZ DE DOMINGUEZ, EN CUNDUACÁN LOCALIDAD LA PIEDRA 4TA. SECCION, - 47891	27	Tabasco	6	Cunduacán	Proyección de inversión de infraestructura social	Proyección de inversión de infraestructura social	Proyección de inversión de infraestructura social	Municipio de Cunduacán	47891	625	658	0	[meta1: (unidad_medida:Metricas Cuadrados, meta:1.0, meta_modificada:1.0)]	



FOLIO	TIPO_GEOREFERENCIA	DETALLE_PROYECTO	FECHA_INICIO	FECHA_TERMINO	RECAUDADO	COMPROMETIDO	DEVENGADO	EJERCIDO	PAGADO	CONTRATOS	AVANCES_FISICOS	FOTOS	ESTATUS	FLUJO	OBSERVACIONES	
															OBSERVACIONES_CAPTURISTA	OBSERVACIONES_REVISION
TAB2 30202 21981 1	1	(geo1: {cve_municipio:6, localidad:81, direccion:CARRETERA MUNICIPAL LIBRE 0 TRAMO SANTO TOMAS BUENAVENTURA KILOMETRO 2 + 800 EJIDO SANTO TOMAS, 86687 SANTO TOMAS, CUNDUACÁN TABASCO ENTRE Y, A 150 METROS DE LA CASA EJIDAL POR DONDE VIVE DON CARMEN BROCA A 350 METROS. lon: 93.27555217, lat:18.11585453})	01-04-2023	30-04-2023	\$ 515,419.09	\$ 515,419.09	\$ 515,419.09	\$ 515,419.09	\$ 515,409.09	{cpto1: numero_contrato:CU-57-K177-Fil-2023, contratista:CONSTRUCCIONES GACOVA, S.A. DE C.V., lineaales. DE: avance:185, convocante:MUNICIPIO DE CUNDUACÁN, importe_modificado:517490.91, 0})	{meta1: {unidad_medida:Medros, lineaales. DE: avance:185, convocante:MUNICIPIO DE CUNDUACÁN, importe_modificado:515419.09}}	Carpetas_Fotos	ESTATUS	FLUJO	Sin observaciones	Sin observaciones
TAB2 30202 21983 0	1	(geo1: {cve_municipio:6, localidad:17, direccion:PERIFERICO FRACCIONAMIENTO LA FINCA, 86680 CUNDUACÁN TABASCO ENTRE CALLE MANUEL SANCHEZ MARMOL Y CALLE RAMON MENDOZA CALLE CORREGIDORA DEL PARQUE DE FERIA A LA TIENDA DE SERGIO SOBERANO FRENTE A LA PLAZA, lon:-83.17871175, lat:18.08778211})	01-04-2023	15-06-2023	\$ 5,378,365.02	\$ 5,378,365.02	\$ 5,008,014.08	\$ 5,008,014.08	\$ 5,038,014.08	{cpto1: numero_contrato:CU-58-K178-Fil-2023, contratista:URBAREA, S.A DE C.V., lineaales. DE: avance:3059, convocante:MUNICIPIO DE CUNDUACÁN, importe_modificado:5378365.02})	{meta1: {unidad_medida:Medros, lineaales. DE: avance:3059, convocante:MUNICIPIO DE CUNDUACÁN, importe_modificado:5378365.02}}		En Ejecución	Validado	Sin observaciones	Sin observaciones
TAB2 30202 21973 2	1	(geo1: {cve_municipio:6, localidad:82, direccion:AVENIDA PEDRO MEIIDEZ MAGANA COLONIA CUNDUACÁN CENTRO, 86890 CUNDUACÁN TABASCO ENTRE AVENIDA LIBERTAD Y CALLE 2 DE ABRIL, CALLE DOMINGO COLIN SOBRE LA CALLE PEDRO MENDEZ HACIA LA DOMINGO COLIN A 150 METROS DE ABARROTE, lon:-83.1703922, lat:18.06531300})	15-04-2023	15-05-2023	\$ 2,963,513.06	\$ 2,963,513.06	\$ 2,963,513.06	\$ 2,963,513.06	\$ 2,933,513.06	{cpto1: numero_contrato:CU-43-K179-Fil-2023, contratista:CESAR AUGUSTO ARIAS RIVERA, convocante:MUNICIPIO DE CUNDUACÁN, importe_modificado:2963513.03})	{meta1: {unidad_medida:Medros, lineaales. DE: avance:388, convocante:MUNICIPIO DE CUNDUACÁN, importe_modificado:2963513.03}}		En Ejecución	Validado	Sin observaciones	Sin observaciones
TAB2 30202 22004 9	1	(geo1: {cve_municipio:6, localidad:82, direccion:CARRETERA MUNICIPAL LIBRE 0 TRAMO CUNDUACÁN EL MOTE, 86680 CUNDUACÁN TABASCO ENTRE Y, CARRETERA VECINAL FRENTE A LA ESCUELA PRIMARIA, lon:-93.20975041, lat:18.03607203})	01-05-2023	15-06-2023	\$ 628,796.51	\$ 628,796.51	\$ 541,171.55	\$ 541,171.55	\$ 541,171.55	{cpto1: numero_contrato:CU-65-K187-Fil-2023, contratista:COMERCIALIZADORA Y CONSTRUCTORA CAPERNAUM, S.A DE C.V., convocante:MUNICIPIO DE CUNDUACÁN, importe_modificado:328796.51})	{meta1: {unidad_medida:Medros, lineaales. DE: avance:357, convocante:MUNICIPIO DE CUNDUACÁN, importe_modificado:328796.51}}		En Ejecución	Validado	Sin observaciones	Sin observaciones
TAB2 30202 22007 9	1	(geo1: {cve_municipio:6, localidad:20, direccion:CARRETERA MUNICIPAL LIBRE 0 TRAMO LA CHONITA - LA TRINIDAD KILOMETRO 2 + 800 EJIDO LA CHONITA, 86682 LA CHONITA, CUNDUACÁN TABASCO ENTRE Y CARRETERA VECINAL CUNDUACÁN LA TRINIDAD A LA ALTURA DE LA ENTRADA DE FELIPECARR, lon:-93.25460949, lat:18.14577074})	15-05-2023	15-06-2023	\$ 640,287.58	\$ 640,287.58	\$ 640,287.58	\$ 640,287.58	\$ 640,287.58	{cpto1: numero_contrato:CU-56-K188-Fil-2023, contratista:OWS HCLDING MEXICO, S.A DE C.V., convocante:MUNICIPIO DE CUNDUACÁN, importe_modificado:340312.49})	{meta1: {unidad_medida:Medros, lineaales. DE: avance:161, convocante:MUNICIPIO DE CUNDUACÁN, importe_modificado:340312.49}}		En Ejecución	Validado	Sin observaciones	Sin observaciones
TAB2 30202 22013 7	1	(geo1: {cve_municipio:6, localidad:17, direccion:CARRETERA MUNICIPAL LIBRE 0 TRAMO CUMIAPA, IRA, SECCION EL CARMEN CUMIAPAS KILOMETRO 2 + 600 RANCHERA CUMIAPA 1A SECC, 86897 CUMIAPA, IRA, SECCION, CUNDUACÁN TABASCO ENTRE Y, CARRETERA VECINAL CUMIAPA A LA FEDERAL CARD, lon:-93.13808454, lat:17.8902816})	01-05-2023	15-06-2023	\$ 1,218,776.32	\$ 1,218,776.32	\$ 1,218,776.32	\$ 1,218,776.32	\$ 1,218,776.32	{cpto1: numero_contrato:CU-54-K189-Fil-2023, contratista:NUMBUS CONSTRUCCIONES Y EDIFICACIONES, S.A DE C.V., lineaales. DE: avance:357, convocante:MUNICIPIO DE CUNDUACÁN, importe_modificado:1218776.32})	{meta1: {unidad_medida:Medros, lineaales. DE: avance:357, convocante:MUNICIPIO DE CUNDUACÁN, importe_modificado:1218776.32}}		En Ejecución	Validado	Sin observaciones	Sin observaciones
TAB2 30202 22018 7	1	(geo1: {cve_municipio:6, localidad:51, direccion:CARRETERA MUNICIPAL LIBRE 0 TRAMO LA PIEDRA 4TA SECCION - LA TRINIDAD KILOMETRO 2 + 800 RANCHERIA LA PIEDRA 4TA SECCION, 86693 LA PIEDRA 4TA SECCION, CUNDUACÁN TABASCO ENTRE Y CARRETERA CUNDUACÁN LA TINIDAD A 200 METR, lon:-93.23488843, lat:18.12895482})	01-05-2023	15-06-2023	\$ 511,672.96	\$ 511,672.96	\$ 144,557.31	\$ 144,557.31	\$ 144,557.31	{cpto1: numero_contrato:CU-87-K190-Fil-2023, contratista:SERVICIOS INTEGRALES MANTENIMIENTO Y CONSTRUCCION PERALU, S.A DE C.V., lineaales. DE: avance:3.3, convocante:MUNICIPIO DE CUNDUACÁN, importe_modificado:511672.86})	{meta1: {unidad_medida:Medros, lineaales. DE: avance:3.3, convocante:MUNICIPIO DE CUNDUACÁN, importe_modificado:511672.86}}		En Ejecución	Validado	Sin observaciones	Sin observaciones

H. AYUNTAMIENTO CONSTITUCIONAL DE CUNDUACÁN, TABASCO

INFORME SOBRE EL EJERCICIO, DESTINO, Y RESULTADOS DE LOS RECURSOS FEDERALES TRANSFERIDOS

SISTEMA DE SEGUIMIENTO DE LOS RECURSOS FEDERALES TRANSFERIDOS

MODULO: DESTINO DEL GASTO

ENTIDAD: TABASCO

PERIODO: TERCER TRIMESTRE 2023



DETALLE_PROYECTO

CICLO	TRIMESTRE	FOUO	CATEGORIA	TIPO RECORSO	TIPO RAMO	TIPO PROGRAMA	MONTO APROBADO	MONTO GLOBAL MODIFICADO	FUENTES FINANCIAMENTO	NOMBRE	ID_ENTIDAD_RESPONSABLE	ID_ENTIDAD_RESPONSABLE	ID_MUNICIPIO_RESPONSABLE	MUNICIPIO_RESPONSABLE	TIPO_PROYECTO	CLASIFICACION	SUBCLASIFICACION	INSTITUCION_EFECTORA	NUMERO_PROYECTO	POBLACION_BENEFICIARIA	MUJERES	HOMBRES	BENEFICIARIOS	METAS
2023	3	TAB 2302 0222 0300	Pro yec 0222 to inv 0300	33- Aportaciones Federales para Entidades Federativas y Municipios	0004-FAIS Municipal y de las Demarcaciones Territoriales del Distrito Federal	Programa Presupuestario	\$ 484,437.03	\$ 482,435.65	(f1: {ciclo_recurso:2023, ramo:33, modalidad:1, tipo_recurso:FEDERALES (APORTACIONES, SUBSIDIOS Y CONVENIOS), monto:484437.03, modificado:482435.65})	CONSTRUCCION DE AULA DIDACTICA EN COBATAN EMASD NO. 56, EN CUNDUACÁN LOCALIDAD HUIMANGO ZDA. SECCIÓN LA MONA - 485-44	6	6	6	Cundahuacán	Proyecto de inversión	Educación	Sin costo de inversión	Municipio de Cundahuacán	485-44	S	666	666	0	{meta1: {unidad_medida: 'Aula', meta: 1.0, meta_modificada: 1.0}}
2023	3	TAB 2302 0222 2459	Pro yec 0222 to inv 2459	33- Aportaciones Federales para Entidades Federativas y Municipios	0004-FAIS Municipal y de las Demarcaciones Territoriales del Distrito Federal	Programa Presupuestario	\$ 522,295.28	\$ 519,292.51	(f1: {ciclo_recurso:2023, ramo:33, modalidad:1, tipo_recurso:FEDERALES (APORTACIONES, SUBSIDIOS Y CONVENIOS), monto:522295.28, modificado:519292.51})	REHABILITACION DE CALLE A BASE DE MEZCLA ASFALTICA EN CALIENTE, EN CUNDUACÁN LOCALIDAD /ABRAHAM DE LA CRUZ - 06179	6	6	6	Cundahuacán	Proyecto de inversión	Tránsito	Sin costo de inversión	Municipio de Cundahuacán	607-39	S	4,880	4,550	0	{meta1: {unidad_medida: 'lineales', meta: 89.0, meta_modificada: 85.0}}
2023	3	TAB 2302 0222 3149	Pro yec 0222 to inv 3149	33- Aportaciones Federales para Entidades Federativas y Municipios	0004-FAIS Municipal y de las Demarcaciones Territoriales del Distrito Federal	Programa Presupuestario	\$ 745,247.01	\$ 745,247.01	(f1: {ciclo_recurso:2023, ramo:33, modalidad:1, tipo_recurso:FEDERALES (APORTACIONES, SUBSIDIOS Y CONVENIOS), monto:745247.01, modificado:745247.01})	CONSTRUCCION DE TECHADO EN AREA DE IMPARTICION DE EDUCACION FISICA EN ESC. PRIM. EMILIANO ZAPATA, EN CUNDUACÁN LOCALIDAD SAN PEDRO CUMUAPA - 71859	6	6	6	Cundahuacán	Proyecto de inversión	Educación	Sin costo de inversión	Municipio de Cundahuacán	715-59	S	230	244	0	{meta1: {unidad_medida: 'Cuadros', meta: 183.0, meta_modificada: 189.0}}
2023	3	TAB 2302 0222 3168	Pro yec 0222 to inv 3168	33- Aportaciones Federales para Entidades Federativas y Municipios	0004-FAIS Municipal y de las Demarcaciones Territoriales del Distrito Federal	Programa Presupuestario	\$ 611,090.82	\$ 606,104.76	(f1: {ciclo_recurso:2023, ramo:33, modalidad:1, tipo_recurso:FEDERALES (APORTACIONES, SUBSIDIOS Y CONVENIOS), monto:611090.82, modificado:606104.76})	CONSTRUCCION DE TECHADO EN AREA DE IMPARTICION DE EDUCACION FISICA EN EL JARDIN DE NIÑOS LIBERTAD CON CLAVE ZDJUN0023Y EN CUNDUACÁN LOCALIDAD LIBERTAD. - 72076	6	6	6	Cundahuacán	Proyecto de inversión	Educación	Sin costo de inversión	Municipio de Cundahuacán	720-76	S	836	870	0	{meta1: {unidad_medida: 'Cuadros', meta: 126.0, meta_modificada: 126.0}}
2023	3	TAB 2302 0222 3166	Pro yec 0222 to inv 3166	33- Aportaciones Federales para Entidades Federativas y Municipios	0004-FAIS Municipal y de las Demarcaciones Territoriales del Distrito Federal	Programa Presupuestario	\$ 674,780.42	\$ 671,731.43	(f1: {ciclo_recurso:2023, ramo:33, modalidad:1, tipo_recurso:FEDERALES (APORTACIONES, SUBSIDIOS Y CONVENIOS), monto:674780.42, modificado:671731.43})	CONSTRUCCION DE TECHADO EN AREA DE IMPARTICION DE EDUCACION FISICA EN JARDIN DE NIÑOS ISAAK DE DIOS VEITES, EN CUNDUACÁN LOCALIDAD HUIMANGO. - 72290	6	6	6	Cundahuacán	Proyecto de inversión	Educación	Sin costo de inversión	Municipio de Cundahuacán	722-90	S	690	750	0	{meta1: {unidad_medida: 'Cuadros', meta: 150.0, meta_modificada: 150.0}}
2023	3	TAB 2302 0222 3687	Pro yec 0222 to inv 3687	33- Aportaciones Federales para Entidades Federativas y Municipios	0004-FAIS Municipal y de las Demarcaciones Territoriales del Distrito Federal	Programa Presupuestario	\$ 1,824,999.17	\$ 1,821,982.35	(f1: {ciclo_recurso:2023, ramo:33, modalidad:1, tipo_recurso:FEDERALES (APORTACIONES, SUBSIDIOS Y CONVENIOS), monto:1824999.17, modificado:1821982.35})	REHABILITACION DE CAMINO A BASE DE MEZCLA ASFALTICA EN FRO EN CUNDUACÁN LOCALIDAD JOSE MARIA MORELOS Y PAVON MORELITOS - 78981	6	6	6	Cundahuacán	Proyecto de inversión	Tránsito	Sin costo de inversión	Municipio de Cundahuacán	756-61	S	785	745	0	{meta1: {unidad_medida: 'lineales', meta: 1553.0, meta_modificada: 1653.0}}
2023	3	TAB 2302 0222 5507	Pro yec 0222 to inv 5507	33- Aportaciones Federales para Entidades Federativas y Municipios	0004-FAIS Municipal y de las Demarcaciones Territoriales del Distrito Federal	Programa Presupuestario	\$ 2,584,776.07	\$ 2,580,778.99	(f1: {ciclo_recurso:2023, ramo:33, modalidad:1, tipo_recurso:FEDERALES (APORTACIONES, SUBSIDIOS Y CONVENIOS), monto:2584776.07, modificado:2580778.99})	REHABILITACION DE CAMINO A BASE DE GRAVA DE REVESTIMIENTO EN UNO Y MEDIO A FINOS EN CUNDUACÁN LOCALIDAD COLIMA - 81826	6	6	6	Cundahuacán	Proyecto de inversión	Tránsito	Sin costo de inversión	Municipio de Cundahuacán	818-26	S	161	158	0	{meta1: {unidad_medida: 'lineales', meta: 4389.0, meta_modificada: 4389.0}}



FOLIO	TIPO_GERERENCIA	DETALLE_PROYECTO	FECHA_INICIO	FECHA_TERMINO	AVANCE FINANCIERO					ESTATUS	FOTOS	OBSERVACIONES
					RECAUDADO	COMPROMETIDO	DEVENGADO	EJERCIDO	PAGADO			
TAB2 30202 22030 0	1	geot1: (cve_municipio:6, localidad:117, direccion:CARRETERA MUNICIPAL LIBRE O TRAMO HUIMANGO 2DA. SECCION LA MONA - BEJITO JUAREZ 2DA. SECCION JALPA DE MENDEZ KILOMETRO 2 + 800 EJIDO HUIMANGO 2DA. SECCION LA MONA, 86693 HUIMANGO 2DA. SECCION LA MONA), CUNDUACÁN TABASCO ENTRE . lon:-93.20778315, lat:18.15779366)	01-05-2023	30-05-2023	\$ 462,435.65	\$ 462,435.65	\$ 286,845.72	\$ 286,845.72	\$ 239,845.72	En Validación	Carpetas Fotos	OBSERVACIONES CAPTURISTA
TAB2 30202 22445 9	1	geot1: (cve_municipio:6, localidad:1, direccion:CALLE EMILIANO ZAPATA COLONIA ABRAHAM DE LA CRUZ 86680 CUNDUACÁN TABASCO ENTRE CALLE JOSE DE LA LUZ ARIAS Y CALLE EMILIANO ZAPATA, CALLE DOMINGO COLIN CARRETERA VIA CORTA EN LA GLORITA QUE ESTA POR LA ENTRADA DE LA, lon:-93.16158964, lat:18.06252407)	01-04-2023	30-04-2023	\$ 519,292.51	\$ 519,292.51	\$ 519,292.51	\$ 519,292.51	\$ 519,292.51	En Validación	Carpetas Fotos	OBSERVACIONES
TAB2 30202 22314 9	1	geot1: (cve_municipio:6, localidad:80, direccion:CAMINO TRAMO SAN PEDRO CUMUJAPA - EL CARMEN CUMUJAPA MARGEN IZQUIERDO KILOMETRO 2 + 800 EJIDO SAN PEDRO CUMUJAPA, 86697 SAN PEDRO CUMUJAPA, CUNDUACÁN TABASCO ENTRE Y CARRETERA VIA CORTA REFORMA DOS Bocas Entrando por la C, lon:-93.13202236, lat:18.01736938)	15-05-2023	15-06-2023	\$ 742,008.91	\$ 742,008.91	\$ 652,463.67	\$ 652,493.87	\$ 632,489.87	En Validación	Carpetas Fotos	OBSERVACIONES
TAB2 30202 22316 8	1	geot1: (cve_municipio:6, localidad:32, direccion:CALLE MODOSTO HERNANDEZ PUEBLO LIBERTAD, 86680 LIBERTAD, CUNDUACÁN TABASCO ENTRE CALLE ROMAN HERNANDEZ Y CALLE RESTITUTO GARCIA, CALLE JUAN HERNANDEZ DE LA ROSA CARRETERA ESTATAL TULIPÁN LIBERTAD A 200 METROS DEL REGISTRO CIVIL, lon:-93.3701755, lat:18.18160893)	15-05-2023	15-06-2023	\$ 609,104.76	\$ 609,104.76	\$ 609,104.76	\$ 609,104.76	\$ 609,104.76	En Validación	Carpetas Fotos	OBSERVACIONES
TAB2 30202 22319 6	1	geot1: (cve_municipio:6, localidad:28, direccion:CARRETERA MUNICIPAL LIBRE O TRAMO HUIMANGO - PEHUICALCO 1RA. SECCION KILOMETRO 2 + 800 RANCHERIA HUIMANGO, 86695 HUIMANGO, CUNDUACÁN TABASCO ENTRE Y CARRETERA VECINAL A HUIMANGO 2DA. SECCION A 100 METROS DE LA ESCUELA, lon:-93.16772382, lat:18.11938144)	15-05-2023	15-06-2023	\$ 671,731.43	\$ 671,731.43	\$ 671,731.43	\$ 671,731.43	\$ 671,731.43	En Validación	Carpetas Fotos	OBSERVACIONES
TAB2 30202 22368 7	1	geot1: (cve_municipio:6, localidad:72, direccion:CAMINO TRAMO RA JOSE MARIA MORELOS Y PAVON MORELOS Y PAVON CABOERA MUNICIPAL MARGEN DERECHO KILOMETRO 2 + 600 RANCHERIA JOSE MARIA MORELOS Y PAVON MORELOS, 86689 JOSE MARIA MORELOS Y PAVON (MORELOS), CUNDUACÁN TABASCO ENTRE . lon:-93.17825938, lat:18.04899665)	15-05-2023	30-06-2023	\$ 1,821,982.35	\$ 1,821,982.35	\$ 1,792,962.05	\$ 1,792,962.05	\$ 1,790,393.40	En Validación	Carpetas Fotos	OBSERVACIONES
TAB2 30202 22550 7	1	geot1: (cve_municipio:6, localidad:111, direccion:CAMINO TRAMO COLIMA - EJIDO MARIN MARGEN IZQUIERDO KILOMETRO 4 + 388 EJIDO COLIMA, 86687 COLIMA, CUNDUACÁN TABASCO ENTRE Y CARRETERA FEDERAL KILOMETRO 143 ENTORNOQUE CARRETERA EJIDO MARIN A UN 1.5 KILOMETRO DEL BORDO D, lon:-93.21588774, lat:18.01536247)	15-05-2023	16-06-2023	\$ 2,580,778.99	\$ 2,580,778.99	\$ 2,580,778.99	\$ 2,580,778.99	\$ 2,033,238.83	En Validación	Carpetas Fotos	OBSERVACIONES



H. AYUNTAMIENTO CONSTITUCIONAL DE CUNDUACÁN, TABASCO

INFORME SOBRE EL EJERCICIO, DESTINO, Y RESULTADOS DE LOS RECURSOS FEDERALES TRANSFERIDOS
 SISTEMA DE SEGUIMIENTO DE LOS RECURSOS FEDERALES TRANSFERIDOS
 MODULO: DESTINO DEL GASTO
 ENTIDAD: TABASCO
 PERIODO: TERCER TRIMESTRE 2023

DETALLE PROYECTO

CICLO	TRIMESTRE	FOLIO	CATEGORIA	III CICLO DE RECURSO	III RAMO	III PROGRAMA	III CICLO DE RECURSO	III RAMO	III PROGRAMA	MONTO APROBADO	MONTO GLOBAL MODIFICADO	FUENTES FINANCIAMIENTO	NOMBRE	ID ENTIDAD RESPONSABLE	ENTIDAD RESPONSABLE	ID MUNICIPIO RESPONSABLE	MUNICIPIO RESPONSABLE	TIPO PROGRAMA	CLASIFICACION	SUBCLASIFICACION	INSTITUCION EJECUTORA	NUMERO PROYECTO	POBLACION BENEFICIARIA	MUJERES	HOMBRES	BENEFICIARIOS	METAS
2023	3	TAB 2302 0222 to 5799 de inv ersión	33- Aportaciones Federales para Entidades Federativas y Municipios	1004-FAIS Municipal y de las Demarcaciones Territoriales del Distrito Federal	33- Aportaciones Federales para Entidades Federativas y Municipios	1004-FAIS Municipal y de las Demarcaciones Territoriales del Distrito Federal	33- Aportaciones Federales para Entidades Federativas y Municipios	1004-FAIS Municipal y de las Demarcaciones Territoriales del Distrito Federal	1004-FAIS Municipal y de las Demarcaciones Territoriales del Distrito Federal	\$ 1,890,705.29	\$ 1,897,725.88	(ff1: (ciclo_recurso:2023, ramo:33, modalidad:1, tipo_recurso:FEDERALES (APORTACIONES, SUBSIDIOS Y CONVENIOS), monto:1890705.29, mmodificado:1897725.88)	REHABILITACION DE CAMINO A BASE DE GRAVA DE REVESTIMIENTO DE UNO Y MEDIO DE PULGADA A FINOS EN CUNDUACÁN LOCALIDAD LIBERTAD 3RA. SECCIÓN MONTE GRANDE ASENTAMIENTO LIBERTAD SRA. SECCIÓN MONTE GRANDE - 69787	6	Tabasco	6	Cunduacán	Proyecto de inversión de infraestructura social	Trayectoria de inversión de infraestructura social	Trayectoria de inversión de infraestructura social	Municipio de Cunduacán	93787	S	404	400	0	(meta1: (unidad_medida:Kilometro, meta:1.0, meta_modificada:1.0))
2023	3	TAB 2302 0222 to 6504 de inv ersión	33- Aportaciones Federales para Entidades Federativas y Municipios	1004-FAIS Municipal y de las Demarcaciones Territoriales del Distrito Federal	33- Aportaciones Federales para Entidades Federativas y Municipios	1004-FAIS Municipal y de las Demarcaciones Territoriales del Distrito Federal	33- Aportaciones Federales para Entidades Federativas y Municipios	1004-FAIS Municipal y de las Demarcaciones Territoriales del Distrito Federal	1004-FAIS Municipal y de las Demarcaciones Territoriales del Distrito Federal	\$ 1,024,548.25	\$ 1,006,301.78	(ff1: (ciclo_recurso:2023, ramo:33, modalidad:1, tipo_recurso:FEDERALES (APORTACIONES, SUBSIDIOS Y CONVENIOS), monto:1024548.25, mmodificado:1006301.78)	(CONSTRUCCION DE TECHADO EN AREA DE IMPARTICION DE EDUCACION FISICA EN ESCUELA TELESECUNDARIA VICENTE LOPEZ TOSCA EN CUNDUACÁN LOCALIDAD LA PIEDRA SRA. SECCIÓN - 69178	6	Tabasco	6	Cunduacán	Proyecto de inversión de infraestructura social	Trayectoria de inversión de infraestructura social	Trayectoria de inversión de infraestructura social	Municipio de Cunduacán	99178	S	321	260	0	(meta1: (unidad_medida:Metros Cuadrados, meta:300.0, meta_modificada:300.0))
2023	3	TAB 2302 0222 to 6720 de inv ersión	33- Aportaciones Federales para Entidades Federativas y Municipios	1004-FAIS Municipal y de las Demarcaciones Territoriales del Distrito Federal	33- Aportaciones Federales para Entidades Federativas y Municipios	1004-FAIS Municipal y de las Demarcaciones Territoriales del Distrito Federal	33- Aportaciones Federales para Entidades Federativas y Municipios	1004-FAIS Municipal y de las Demarcaciones Territoriales del Distrito Federal	1004-FAIS Municipal y de las Demarcaciones Territoriales del Distrito Federal	\$ 1,480,340.40	\$ 1,476,757.29	(ff1: (ciclo_recurso:2023, ramo:33, modalidad:1, tipo_recurso:FEDERALES (APORTACIONES, SUBSIDIOS Y CONVENIOS), monto:1480340.4, modificado:1476757.29)	CONSTRUCCION DE BARRDA ESC FERIMETRAL EN SEPTEMBRE, TELESECUNDARIA 16 SEPTEMBRE, CCT. 27ETV0249S, EN CUNDUACÁN LOCALIDAD JOSÉ MARIA PINO SUÁREZ - 100526	6	Tabasco	6	Cunduacán	Proyecto de inversión de infraestructura social	Trayectoria de inversión de infraestructura social	Trayectoria de inversión de infraestructura social	Municipio de Cunduacán	100526	S	681	690	0	(meta1: (unidad_medida:Metros lineales, meta:502.0, meta_modificada:502.0))
2023	3	TAB 2302 0222 to 7415 de inv ersión	33- Aportaciones Federales para Entidades Federativas y Municipios	1004-FAIS Municipal y de las Demarcaciones Territoriales del Distrito Federal	33- Aportaciones Federales para Entidades Federativas y Municipios	1004-FAIS Municipal y de las Demarcaciones Territoriales del Distrito Federal	33- Aportaciones Federales para Entidades Federativas y Municipios	1004-FAIS Municipal y de las Demarcaciones Territoriales del Distrito Federal	1004-FAIS Municipal y de las Demarcaciones Territoriales del Distrito Federal	\$ 4,151,641.24	\$ 4,147,868.34	(ff1: (ciclo_recurso:2023, ramo:33, modalidad:1, tipo_recurso:FEDERALES (APORTACIONES, SUBSIDIOS Y CONVENIOS), monto:4151641.24, mmodificado:4147868.34)	REHABILITACION DE CAMINO A BASE DE MEZCLA ASPALTICA EN CALIENTE, FIEDRA 4TA. SECCION - 105056	6	Tabasco	6	Cunduacán	Proyecto de inversión de infraestructura social	Trayectoria de inversión de infraestructura social	Trayectoria de inversión de infraestructura social	Municipio de Cunduacán	105056	S	758	727	0	(meta1: (unidad_medida:Metros lineales, meta:1491.0, meta_modificada:1491.0))
2023	3	TAB 2303 0225 to 1108 de inv ersión	33- Aportaciones Federales para Entidades Federativas y Municipios	1004-FAIS Municipal y de las Demarcaciones Territoriales del Distrito Federal	33- Aportaciones Federales para Entidades Federativas y Municipios	1004-FAIS Municipal y de las Demarcaciones Territoriales del Distrito Federal	33- Aportaciones Federales para Entidades Federativas y Municipios	1004-FAIS Municipal y de las Demarcaciones Territoriales del Distrito Federal	1004-FAIS Municipal y de las Demarcaciones Territoriales del Distrito Federal	\$ 1,996,610.21	\$ 1,996,610.21	(ff1: (ciclo_recurso:2023, ramo:33, modalidad:1, tipo_recurso:FEDERALES (APORTACIONES, SUBSIDIOS Y CONVENIOS), monto:1996610.21, mmodificado:1996610.21)	AMPLIACION A LA RED DE DISTRIBUCION DE ENERGIA ELECTRICA EN MEDIA Y BAJA TENSION EN CUNDUACÁN LOCALIDAD HUAPACAL 1RA. SECCIÓN - 169470	6	Tabasco	6	Cunduacán	Proyecto de inversión de infraestructura social	Trayectoria de inversión de infraestructura social	Trayectoria de inversión de infraestructura social	Municipio de Cunduacán	169470	S	496	418	0	(meta1: (unidad_medida:Metros lineales, meta:1200.0, meta_modificada:1200.0))
2023	3	TAB 2303 0225 to 2186 de inv ersión	33- Aportaciones Federales para Entidades Federativas y Municipios	1004-FAIS Municipal y de las Demarcaciones Territoriales del Distrito Federal	33- Aportaciones Federales para Entidades Federativas y Municipios	1004-FAIS Municipal y de las Demarcaciones Territoriales del Distrito Federal	33- Aportaciones Federales para Entidades Federativas y Municipios	1004-FAIS Municipal y de las Demarcaciones Territoriales del Distrito Federal	1004-FAIS Municipal y de las Demarcaciones Territoriales del Distrito Federal	\$ 1,990,989.88	\$ 1,999,999.88	(ff1: (ciclo_recurso:2023, ramo:33, modalidad:1, tipo_recurso:FEDERALES (APORTACIONES, SUBSIDIOS Y CONVENIOS), monto:1990989.88, mmodificado:1999999.88)	CONSTRUCCION DE CUARTO DORMITORIO EN CUNDUACÁN LOCALIDAD CUNDUACÁN, UELICACION, MANUEL SANCHEZ MARMOL, OBRERA, SALAMANCA, CECONCA - 175065	6	Tabasco	6	Cunduacán	Proyecto de inversión de infraestructura social	Trayectoria de inversión de infraestructura social	Trayectoria de inversión de infraestructura social	Municipio de Cunduacán	175065	S	54	54	0	(meta1: (unidad_medida:Cuarcos, meta:18.0, meta_modificada:18.0))
2023	3	TAB 2303 0225 to 2388 de inv ersión	33- Aportaciones Federales para Entidades Federativas y Municipios	1004-FAIS Municipal y de las Demarcaciones Territoriales del Distrito Federal	33- Aportaciones Federales para Entidades Federativas y Municipios	1004-FAIS Municipal y de las Demarcaciones Territoriales del Distrito Federal	33- Aportaciones Federales para Entidades Federativas y Municipios	1004-FAIS Municipal y de las Demarcaciones Territoriales del Distrito Federal	1004-FAIS Municipal y de las Demarcaciones Territoriales del Distrito Federal	\$ 1,997,026.32	\$ 1,997,026.32	(ff1: (ciclo_recurso:2023, ramo:33, modalidad:1, tipo_recurso:FEDERALES (APORTACIONES, SUBSIDIOS Y CONVENIOS), monto:1997026.32, mmodificado:1997026.32)	CONSTRUCCION DE CUARTO DORMITORIO EN CUNDUACÁN LOCALIDAD CRISTAL, ALANZA PERIFERICO, GUADALUPE VICTORIA, BUROCRATAS - 176186	6	Tabasco	6	Cunduacán	Proyecto de inversión de infraestructura social	Trayectoria de inversión de infraestructura social	Trayectoria de inversión de infraestructura social	Municipio de Cunduacán	176186	S	54	54	0	(meta1: (unidad_medida:Cuarcos, meta:564.0, meta_modificada:564.0))



FOLIO	TIPO_GEOREFERENCIA	DETALLE_PROYECTO	FECHA_INICIO	FECHA_TERMINO	AVANCE FINANCIERO					AVANCES FISICOS	FOTOS	ESTATUS	FLUJO	OBSERVACIONES	
					RECADADO	COMPROMETIDO	DEVENGADO	EJERCIDO	PAGADO					CONTRATOS	CONTRATOS
TAB2 30202 22579 9	1	(geo1: {cve: municipio:6, localidad:40, direccion:CARRETERA MUNICIPAL LIBRE O TRAMO LIBERTAD 3RA. SECCION MONTEGRANDE - EL TUNAL KILOMETRO 1 + 800 EJIDO LIBERTAD 3RA. SECCION (MONTE GRANDE), 86684, LIBERTAD 3RA. SECCION (MONTE GRANDE), CUNDUACÁN TABASCO ENTRE Y , C-ARRETER, lon:-93.37755131, lat:18.14484944})	15-05-2023	15-06-2023	\$ 1,887,725.88	\$ 1,887,725.88	\$ 1,887,725.88	\$ 1,887,725.88	\$ 1,837,725.88	(cpto1: numero_contrato:CU-62-K206-III-2023, controlista:LIZBETH GARCIA MIRANDA, convocado:MUNICIPIO DE CUNDUACÁN, importe_modificado:1990705.25, avance:1.0})	(meta1: {unidad_med: {unidad_med: 'Kilometro', avance:1.0}})	En Eje adopción	Validado	Sin observaciones	Sin observaciones
TAB2 30202 22650 4	1	(geo1: {cve: municipio:6, localidad:50, direccion:CARRETERA MUNICIPAL LIBRE O TRAMO LA PIEDRA 3RA. SECCION SAN RAFAEL KILOMETRO 2 + 900 RANCHERIA LA PIEDRA 3RA. SECCION 86681 LA PIEDRA 3RA. SECCION CUNDUACÁN TABASCO ENTRE Y , CARRETERA VECINAL LA PIEDRA 3RA. SECCION A, lon:-93.24478933, lat:18.10161683})	15-05-2023	30-06-2023	\$ 1,009,301.78	\$ 1,009,301.78	\$ 1,009,301.78	\$ 1,009,301.78	\$ 1,039,301.78	(cpto1: numero_contrato:CU-75-K211-III-2023, controlista:CARLOS IVAN VELAZQUEZ RAMIREZ, convocado:MUNICIPIO DE CUNDUACÁN, importe_modificado:1021089.77})	(meta1: {unidad_med: {unidad_med: 'Cuadros', avance:300.0}})	En Eje adopción	Validado	Sin observaciones	Sin observaciones
TAB2 30202 22672 0	1	(geo1: {cve: municipio:6, localidad:30, direccion:CARRETERA MUNICIPAL LIBRE O TRAMO JOSE MARIA PINO SUAREZ RIOS SECO SEGUNDA SECCION. KILOMETRO 2 + 350 EJIDO JOSE MARIA PINO SUAREZ, 86660 JOSE MARIA PINO SUAREZ, CUNDUACÁN TABASCO ENTRE Y , A 250 METROS DEL TANQUE ELEVA, lon:-93.28989981, lat:18.15094959})	15-05-2023	15-06-2023	\$ 1,476,757.29	\$ 1,476,757.29	\$ 1,476,757.29	\$ 1,476,757.29	\$ 1,478,757.29	(cpto1: numero_contrato:CU-76-K213-III-2023, controlista:SANTAGO LOPEZ DOMINGUEZ, convocado:MUNICIPIO DE CUNDUACÁN, importe_modificado:1476853.74})	(meta1: {unidad_med: {unidad_med: 'lineales', avance:302.0}})	En Eje adopción	Validado	Sin observaciones	Sin observaciones
TAB2 30202 22741 5	1	(geo1: {cve: municipio:6, localidad:51, direccion:CAMINO TRAMO LA PIEDRA 4TA. SECCION LA PIEDRA 2DA. SECCION MARGEN DERECHO KILOMETRO 2 + 600 RANCHERIA LA PIEDRA 4TA SECCION, 86693 LA PIEDRA 4TA. SECCION, CUNDUACÁN TABASCO ENTRE Y , CAMINO ESTATAL PECHUCALCO LA TRINIDAD, lon:-93.23906562, lat:18.11246995})	15-05-2023	30-06-2023	\$ 4,147,668.34	\$ 4,147,668.34	\$ 4,147,668.34	\$ 4,147,668.34	\$ 4,147,668.34	(cpto1: numero_contrato:CU-82-K215-III-2023, controlista:REYNA DEL CASTILLO MUÑOZ CUNDUACÁN, importe_modificado:4151641.24, avance:1.491})	(meta1: {unidad_med: {unidad_med: 'lineales', avance:1491.0}})	En Eje adopción	Validado	Sin observaciones	Sin observaciones
TAB2 30302 25110 8	1	(geo1: {cve: municipio:6, localidad:25, direccion:CARRETERA MUNICIPAL LIBRE O TRAMO HUAPACAL 1RA. SECCION HUAPACAL 2DA. SECCION. KILOMETRO 2 + 600 RANCHERIA HUAPACAL 1A SECC. 86696 HUAPACAL 1RA. SECCION, CUNDUACÁN TABASCO ENTRE Y , SOBRE LA AUTOPISTA REFORMA DOS BOCCAS, lon:-93.15827238, lat:18.04934821})	01-08-2023	30-08-2023	\$ 1,996,610.21	\$ 1,996,610.21	\$ 1,250,863.48	\$ 1,250,863.48	\$ 1,243,344.98	(cpto1: numero_contrato:CU-77-K192-III-2023, controlista:SANDRA GAMAS BRITO, convocado:MUNICIPIO DE CUNDUACÁN, importe_modificado:1966610.21})	(meta1: {unidad_med: {unidad_med: 'lineales', avance:750.0}})	En Eje adopción	Validado	Sin observaciones	Sin observaciones
TAB2 30302 25218 6	1	(geo1: {cve: municipio:6, localidad:1, direccion:CALLE GRACIELA PITADO DE MADRAZO COLONIA MANUEL SANCHEZ MIRIOL, 86690 CUNDUACÁN, CUNDUACÁN TABASCO ENTRE CALLE ARBOLEDA Y CALLE FRAMBOYANES, CALLE GRACIELA PITADO DE MADRAZO SE UBICAN EN LA COLONIA OBRERA MANUEL SANCHEZ MIRIOL, lon:-93.17899523, lat:18.05459844})	01-08-2023	15-09-2023	\$ 1,997,001.71	\$ 1,997,001.71	\$ 1,010,665.36	\$ 1,010,665.36	\$ 1,034,566.51	(cpto1: numero_contrato:CU-109-K216-FII-2023, controlista:ALFREDO LOPEZ LEON, convocado:MUNICIPIO DE CUNDUACÁN, importe_modificado:1997001.71})	(meta1: {unidad_med: {unidad_med: 'Cuadros', avance:3.0}})	En Eje adopción	Validado	Sin observaciones	Sin observaciones
TAB2 30302 25238 8	1	(geo1: {cve: municipio:6, localidad:1, direccion:CALLE MIGUEL MAZO RUIZ COLONIA CRISTAL, 86690 CUNDUACÁN, CUNDUACÁN TABASCO ENTRE CALLE PROFESORA MARIA NIEVES CAMPOS Y CALLE PROF. BENITO BLE TARACENAS, CALLE MIGUEL MAZO RUIZ. SE ENCUENTRAN EN DIVERSOS PUNTOS EN COLONIA, lon:-93.19519398, lat:18.05623869})	01-08-2023	30-08-2023	\$ 1,997,026.32	\$ 1,997,026.32	\$ 578,468.69	\$ 578,468.69	\$ 575,007.15	(cpto1: numero_contrato:CU-98-K220-III-2023, controlista:HERNAN HERNANDEZ, convocado:MUNICIPIO DE CUNDUACÁN, importe_modificado:1997026.32})	(meta1: {unidad_med: {unidad_med: 'Cuadros', avance:155.0}})	En Eje adopción	Validado	Sin observaciones	Sin observaciones

INFORME SOBRE EL EJERCICIO, DESTINO, Y RESULTADOS DE LOS RECURSOS FEDERALES TRANSFERIDOS
 SISTEMA DE SEGUIMIENTO DE LOS RECURSOS FEDERALES TRANSFERIDOS
 MODULO: DESTINO DEL GASTO
 ENTIDAD: TABASCO
 PERIODO: TERCER TRIMESTRE 2023



DETALLE PROYECTO

CICLO	TRIMESTRE	FOLIO	CATEGORIA	TIPO RECORSO	RAMO	TIPO PROGRAMA	CICLO DE RECORSO	RAMO	TIPO PROGRAMA	MONTO APROBADO	MONTO GLOBAL MODIFICADO	FUENTES FINANCI	NOMBRE	ID ENTIDAD RESP	ID ENTIDAD RESP ONSABLE	MUNICIPIO RESPONSABLE	TIPO PROGRAMA	CLASIFICACION	SUBCLASIFICACION	INSTITUCION EJECUTORA	NUMERO PROYECTO	POBLACION BENEFICIA	MUJERES	HOMBRES	BENEFICIARIOS	METAS	
2023	3	TAB 2303 0225 de 2451	Pro yec de inv	33- Aportaciones Federales para Entidades Federativas y Municipios	004-FAIS Municipal y de las Demarcaciones Territoriales del Distrito Federal	004-FAIS Municipal y de las Demarcaciones Territoriales del Distrito Federal	2023	33- Aportaciones Federales para Entidades Federativas y Municipios	004-FAIS Municipal y de las Demarcaciones Territoriales del Distrito Federal	\$ 333,333.33	\$ 333,333.33	(ff1: (ciclo_recurso:2023, ramo:33, modalidad:1, tipo_recurso:FEDERALES (APORTACIONES, SUBSIDIOS Y CONVENIOS), monto:333333.33, modificado:333333.33)	CONSTRUCCIÓN DE CUARTO DORMITORIO EN CUNDUACÁN LOCALIDAD JOSÉ MARIA MCRELOS Y PAVÓN MORELITOS - 176655	6	Tabasco	Cundahuacán	Proyección de inversión de infraestructura urbana Social	Vivienda	Sin inversión de capital	Municipio de Cundahuacán	176655	5	9	9	0	(meta: (unidad_medida:Metros Cuadrados, meta:94.0, meta_modificada:94.0))	
2023	3	TAB 2303 0225 de 2452	Pro yec de inv	33- Aportaciones Federales para Entidades Federativas y Municipios	004-FAIS Municipal y de las Demarcaciones Territoriales del Distrito Federal	004-FAIS Municipal y de las Demarcaciones Territoriales del Distrito Federal	2023	33- Aportaciones Federales para Entidades Federativas y Municipios	004-FAIS Municipal y de las Demarcaciones Territoriales del Distrito Federal	\$ 111,111.11	\$ 111,111.11	(ff1: (ciclo_recurso:2023, ramo:33, modalidad:1, tipo_recurso:FEDERALES (APORTACIONES, SUBSIDIOS Y CONVENIOS), monto:111111.11, modificado:111111.11)	CONSTRUCCIÓN DE CUARTO DORMITORIO EN CUNDUACÁN LOCALIDAD ADOLFO RUIZ CORTINES MORELITOS - 176656	6	Tabasco	Cundahuacán	Proyección de inversión de infraestructura urbana Social	Vivienda	Sin inversión de capital	Municipio de Cundahuacán	176656	6	3	3	0	(meta: (unidad_medida:Metros Cuadrados, meta:31.0, meta_modificada:31.0))	
2023	3	TAB 2303 0225 de 2454	Pro yec de inv	33- Aportaciones Federales para Entidades Federativas y Municipios	004-FAIS Municipal y de las Demarcaciones Territoriales del Distrito Federal	004-FAIS Municipal y de las Demarcaciones Territoriales del Distrito Federal	2023	33- Aportaciones Federales para Entidades Federativas y Municipios	004-FAIS Municipal y de las Demarcaciones Territoriales del Distrito Federal	\$ 222,222.22	\$ 222,222.22	(ff1: (ciclo_recurso:2023, ramo:33, modalidad:1, tipo_recurso:FEDERALES (APORTACIONES, SUBSIDIOS Y CONVENIOS), monto:222222.22, modificado:222222.22)	CONSTRUCCIÓN DE CUARTO DORMITORIO EN CUNDUACÁN LOCALIDAD HUACAPA Y AMESTOY - 176660	6	Tabasco	Cundahuacán	Proyección de inversión de infraestructura urbana Social	Vivienda	Sin inversión de capital	Municipio de Cundahuacán	176660	0	6	6	0	(meta: (unidad_medida:Metros Cuadrados, meta:62.0, meta_modificada:62.0))	
2023	3	TAB 2303 0225 de 2455	Pro yec de inv	33- Aportaciones Federales para Entidades Federativas y Municipios	004-FAIS Municipal y de las Demarcaciones Territoriales del Distrito Federal	004-FAIS Municipal y de las Demarcaciones Territoriales del Distrito Federal	2023	33- Aportaciones Federales para Entidades Federativas y Municipios	004-FAIS Municipal y de las Demarcaciones Territoriales del Distrito Federal	\$ 333,333.33	\$ 333,333.33	(ff1: (ciclo_recurso:2023, ramo:33, modalidad:1, tipo_recurso:FEDERALES (APORTACIONES, SUBSIDIOS Y CONVENIOS), monto:333333.33, modificado:333333.33)	CONSTRUCCIÓN DE CUARTO DORMITORIO EN CUNDUACÁN LOCALIDAD CUNDUACÁN EL MOTÉ - 176674	6	Tabasco	Cundahuacán	Proyección de inversión de infraestructura urbana Social	Vivienda	Sin inversión de capital	Municipio de Cundahuacán	176674	4	9	9	0	(meta: (unidad_medida:Metros Cuadrados, meta:84.0, meta_modificada:84.0))	
2023	3	TAB 2303 0225 de 2891	Pro yec de inv	33- Aportaciones Federales para Entidades Federativas y Municipios	004-FAIS Municipal y de las Demarcaciones Territoriales del Distrito Federal	004-FAIS Municipal y de las Demarcaciones Territoriales del Distrito Federal	2023	33- Aportaciones Federales para Entidades Federativas y Municipios	004-FAIS Municipal y de las Demarcaciones Territoriales del Distrito Federal	\$ 2,776,240.04	\$ 2,776,240.04	(ff1: (ciclo_recurso:2023, ramo:33, modalidad:1, tipo_recurso:FEDERALES (APORTACIONES, SUBSIDIOS Y CONVENIOS), monto:2779240.04, modificado:2779240.04)	CONSTRUCCION DE CARRETERA A BASE DE MEZCLA ASFALTICA EN FRIO, EN CUNDUACÁN LOCALIDAD RIO SECO 3RA. SECCION LA PLAYITA - 178703	6	Tabasco	Cundahuacán	Proyección de inversión de infraestructura urbana Social	Transito y vias	Sin inversión de capital	Municipio de Cundahuacán	178703	3	308	333	333	0	(meta: (unidad_medida:Metros lineales, meta:1059.0, meta_modificada:1059.0))
2023	3	TAB 2303 0225 de 2892	Pro yec de inv	33- Aportaciones Federales para Entidades Federativas y Municipios	004-FAIS Municipal y de las Demarcaciones Territoriales del Distrito Federal	004-FAIS Municipal y de las Demarcaciones Territoriales del Distrito Federal	2023	33- Aportaciones Federales para Entidades Federativas y Municipios	004-FAIS Municipal y de las Demarcaciones Territoriales del Distrito Federal	\$ 3,944,306.82	\$ 3,944,306.82	(ff1: (ciclo_recurso:2023, ramo:33, modalidad:1, tipo_recurso:FEDERALES (APORTACIONES, SUBSIDIOS Y CONVENIOS), monto:3944306.82, modificado:3944306.82)	CONSTRUCCION DE CARRETERA A BASE DE MEZCLA ASFALTICA EN FRIO EN CUNDUACÁN LOCALIDAD HUIMANGO TRA. SECCION - 178974	6	Tabasco	Cundahuacán	Proyección de inversión de infraestructura urbana Social	Transito y vias	Sin inversión de capital	Municipio de Cundahuacán	178974	4	520	464	464	0	(meta: (unidad_medida:Metros lineales, meta:1245.0, meta_modificada:1245.0))
2023	3	TAB 2303 0225 de 2993	Pro yec de inv	33- Aportaciones Federales para Entidades Federativas y Municipios	004-FAIS Municipal y de las Demarcaciones Territoriales del Distrito Federal	004-FAIS Municipal y de las Demarcaciones Territoriales del Distrito Federal	2023	33- Aportaciones Federales para Entidades Federativas y Municipios	004-FAIS Municipal y de las Demarcaciones Territoriales del Distrito Federal	\$ 3,557,283.42	\$ 3,557,283.42	(ff1: (ciclo_recurso:2023, ramo:33, modalidad:1, tipo_recurso:FEDERALES (APORTACIONES, SUBSIDIOS Y CONVENIOS), monto:3557376.06, modificado:3557283.42)	REHABILITACION DE CARRETERA A BASE DE MEZCLA ASFALTICA EN FRIO EN CUNDUACÁN LOCALIDAD MANTILLA - 178133	6	Tabasco	Cundahuacán	Proyección de inversión de infraestructura urbana Social	Transito y vias	Sin inversión de capital	Municipio de Cundahuacán	178133	3	477	435	435	0	(meta: (unidad_medida:Metros lineales, meta:1220.0, meta_modificada:1220.0))

H. AYUNTAMIENTO CONSTITUCIONAL DE CUNDUACÁN, TABASCO

INFORME SOBRE EL EJERCICIO, DESTINO, Y RESULTADOS DE LOS RECURSOS FEDERALES TRANSFERIDOS

SISTEMA DE SEGUIMIENTO DE LOS RECURSOS FEDERALES TRANSFERIDOS

MÓDULO: DESTINO DEL GASTO

ENTIDAD: TABASCO

PERIODO: TERCER TRIMESTRE 2023



DETALLE_PROYECTO		AVANCE_FINANCIERO					AVANCES_FISICOS		ESTATUS		OBSERVACIONES			
FOLIO	TIPO_GEOREFERENCIA	FECHA_INICIO	FECHA_TERMINO	RECAUDADO	COMPROMETIDO	DEVENGADO	EJERCIDO	PAGADO	CONTRATOS	AVANCES_FISICOS	FOTOS	ESTATUS	FLUJO	OBSERVACIONES
TAB2 30302 25245 1	1 {geot: {cve_municipio:6, localidad:72, direccion:CAMINO TRAMO JOSE MARIA MORELOS Y PAVON MORELITOS - ADOLFO RUIZ CORTINEZ MARGEN IZQUIERDO KILOMETRO 2 + 650 RANCHERIA JOSE MARIA MORELOS Y PAVON MORELITOS, 86680 JOSE MARIA MORELOS Y PAVON (MORELITOS), CUNDUACÁN TABASCO ENTRE Y, lon:-93.17692655, lat:18.04665003}}	01-08-2023	30-08-2023	\$ 333,333.33	\$ 333,333.33	\$	\$	\$	{tipoobra:Obra; numero_contrato:CU-92-CUARTOS-FIL-2023/K221, contratista:MARIA DE LOS ANGELES MENDEZ DE LA CRUZ, CUADROS, convocante:MUNICIPIO DE CUNDUACÁN, importe_modificado:332500.88}	(meta: {unidad_medida:Medros Cuadros, DE:avance:45.0})	(meta: {unidad_medida:Medros Cuadros, DE:avance:45.0})	En Ejecución	Valido	Sin observaciones
TAB2 30302 25245 2	1 {geot: {cve_municipio:6, localidad:122, direccion:CAMINO TRAMO ADOFO RUIZ CORTINEZ MORELITOS - JOSE MARIA MORELOS Y PAVON MORELITOS MARGEN IZQUIERDO KILOMETRO 2 + 388 COLONIA ADOLFO RUIZ CORTINEZ MORELITOS, 86690 ADOLFO RUIZ CORTINEZ (MORELITOS), CUNDUACÁN TABASCO ENTRE Y, lon:-93.17619597, lat:18.04054895}}	01-08-2023	30-08-2023	\$ 110,833.52	\$ 110,833.52	\$	\$	\$	{tipoobra:Obra; numero_contrato:CU-92-CUARTOS-FIL-2023/K224, contratista:MARIA DE LOS ANGELES MENDEZ DE LA CRUZ, CUADROS, convocante:MUNICIPIO DE CUNDUACÁN, importe_modificado:110833.52}	(meta: {unidad_medida:Medros Cuadros, DE:avance:15.0})	(meta: {unidad_medida:Medros Cuadros, DE:avance:15.0})	En Ejecución	Valido	Sin observaciones
TAB2 30302 25245 4	1 {geot: {cve_municipio:6, localidad:24, direccion:CARRETERA ESTATAL LIERE 0 TRAMO HUACAPA Y AMESTOY CUNDUACÁN EL MOTTE KILOMETRO 2 + 600 RANCHERIA HUACAPA Y AMESTOY, 86680 HUACAPA Y AMESTOY, CUNDUACÁN TABASCO ENTRE Y, POR LA ENTRADA DE LOS MONTEJOS HACIA LOS JUZGADOS, lon:-93.19113097, lat:18.05332485}}	01-08-2023	30-08-2023	\$	\$	\$	\$	\$	Sin contratos nuevos: en el trimestre	(meta: {unidad_medida:Medros Cuadros, DE:avance:30.0})	(meta: {unidad_medida:Medros Cuadros, DE:avance:30.0})	En Ejecución	Valido	Sin observaciones
TAB2 30302 25245 5	1 {geot: {cve_municipio:6, localidad:82, direccion:CAMINO TRAMO CUNDUACÁN EL MOTTE - RA HUACAPA Y AMESTOY MARGEN IZQUIERDO KILOMETRO 3 + 850 EJIDO CUNDUACÁN EL MOTTE, 86680 CUNDUACÁN (EL MOTTE), CUNDUACÁN TABASCO ENTRE Y, CARRETERA CUNDUACÁN SAMARIA POR EL BORDO IZQUIERDO, lon:-93.20726689, lat:18.03527635}}	01-08-2023	30-08-2023	\$ 332,500.56	\$ 332,500.56	\$	\$	\$	{tipoobra:Obra; numero_contrato:CU-90-K228-FIL-2023, contratista:MARIA DE LOS ANGELES MENDEZ DE LA CRUZ, CUADROS, convocante:MUNICIPIO DE CUNDUACÁN, importe_modificado:332500.88}	(meta: {unidad_medida:Medros Cuadros, DE:avance:25.0})	(meta: {unidad_medida:Medros Cuadros, DE:avance:25.0})	En Ejecución	Valido	Sin observaciones
TAB2 30302 25289 1	1 {geot: {cve_municipio:6, localidad:81, direccion:CARRETERA MUNICIPAL LIBRE 0 TRAMO RIO SECO 3FA SECCION LA PLAYITA - RIO SECO 1RA SECCION KILOMETRO 2 + 900 EJIDO RIO SECO 3RA SECCION LA PLAYITA, 86682 RIO SECO 3RA SECCION (LA PLAYITA) CUNDUACÁN TABASCO ENTRE Y, lon:-93.25865811, lat:18.16317319}}	01-08-2023	15-09-2023	\$ 2,779,240.04	\$ 2,779,240.04	\$ 2,779,240.04	\$ 2,779,240.04	\$ 2,779,240.04	{tipoobra:Obra; numero_contrato:CU-90-K228-FIL-2023, contratista:2783235.24, convocante:MUNICIPIO DE CUNDUACÁN, importe_modificado:2779240.04}	(meta: {unidad_medida:Medros Cuadros, DE:avance:1059.0})	(meta: {unidad_medida:Medros Cuadros, DE:avance:1059.0})	En Ejecución	Valido	Sin observaciones
TAB2 30302 25295 2	1 {geot: {cve_municipio:6, localidad:26, direccion:CARRETERA MUNICIPAL LIBRE 0 TRAMO HUIMANGO 1RA SECCION PUCHUCALCO 1RA SAN FELIPE KILOMETRO 2 + 350 PUEBLO HUIMANGO 1RA SECCION, 86192 HUIMANGO 1RA SECCION, CUNDUACÁN TABASCO ENTRE Y, CARRETERA CUNDUACÁN JALPA POR, lon:-93.14523029, lat:18.10367417}}	01-08-2023	15-09-2023	\$ 3,944,306.82	\$ 3,944,306.82	\$ 3,474,061.39	\$ 3,474,061.39	\$ 3,474,061.39	{tipoobra:Obra; numero_contrato:CU-101-K227-FIL-2023, contratista:SAMUEL GUILLEIN LOPEZ, convocante:MUNICIPIO DE CUNDUACÁN, importe_modificado:3944306.82}	(meta: {unidad_medida:Medros Cuadros, DE:avance:1150.0})	(meta: {unidad_medida:Medros Cuadros, DE:avance:1150.0})	En Ejecución	Valido	Sin observaciones
TAB2 30302 25289 3	1 {geot: {cve_municipio:6, localidad:119, direccion:CARRETERA MUNICIPAL LIBRE 0 TRAMO EJIDO MANTILLA - RA MANTILLA KILOMETRO 2 + 600 EJIDO MANTILLA, 86687 MANTILLA, CUNDUACÁN TABASCO ENTRE Y, A 200 METROS DE LA GRANJA AVICOLA DON FANCHO SOBRE LA CARRETERA MANTILLA A 100, lon:-93.30646313, lat:18.0423628}}	01-08-2023	15-09-2023	\$ 3,557,283.42	\$ 3,557,283.42	\$ 3,557,283.42	\$ 3,557,283.42	\$ 3,557,283.42	{tipoobra:Obra; numero_contrato:CU-96-K228-FIL-2023, contratista:GUILERMO FLORES HERNANDEZ, convocante:MUNICIPIO DE CUNDUACÁN, importe_modificado:3557376.03}	(meta: {unidad_medida:Medros Cuadros, DE:avance:1220.0})	(meta: {unidad_medida:Medros Cuadros, DE:avance:1220.0})	Terminado	Valido	Sin observaciones



DETALLE PROYECTO

CICLO	TRIMESTRE	FOLIO	CATEGORIA	#1 CICLO DE RECURSO	#1 RAMO	#1 PROGRAMA	#2 CICLO DE RECURSO	#2 RAMO	#2 PROGRAMA	MONTO APROBADO	MONTO GLOBAL MODIFICADO	FUENTES FINANCIERAS	NOMBRE	ID ENTIDAD RESPONSABLE	ENTIDAD RESPONSABLE	ID MUNICIPIO RESPONSABLE	MUNICIPIO RESPONSABLE	TPO PROYECTO	CLASIFICACION	SUBCLASIFICACION	INSTITUCION EJECUTORA	NUMERO PROYECTO	POBLACION BENEFICIARIA	MUJERES	HOMBRES	BENEFICIARIOS	METAS
2023	3	TAB 2303 0225 to 3153 de inv	Pro yec 0225 to 3153 de inv	33- Aportaciones Federales para Entidades Federativas y Municipales	004-FAIS Municipal y de las Demarcaciones Territoriales del Distrito Federal	Programa de Aportaciones Federales para Entidades Federativas y Municipales	33- Aportaciones Federales para Entidades Federativas y Municipales	004-FAIS Municipal y de las Demarcaciones Territoriales del Distrito Federal	Programa de Aportaciones Federales para Entidades Federativas y Municipales	\$ 941,036.14	\$ 940,541.05	(ff1: {ciclo_recurso:2023, ramo:33, modalidad:1, prog_pres:4, tipo_recursos:FEDERALES (APORTACIONES, SUBSIDIOS Y CONVENIOS), LOCALIDAD CUNDUACÁN (ASENTAMIENTO CUNDUACÁN CENTRO, CALLE LIBERTAD - 179880)	REHABILITACION DE RED DE DRENAJE SANITARIO EN CUNDUACÁN LOCALIDAD CUNDUACÁN (ASENTAMIENTO CUNDUACÁN CENTRO, CALLE LIBERTAD - 179880)	Tabasco	Tabasco	6	Cunduacán	Proyecto de Inversión Infraestructura Social	Urbano	Agencia de Inversión y Desarrollo Urbano	Municipio de Cunduacán	179080	S	658	635	0	{meta1: {unidad_medida:Metros lineales, meta:94 S, meta_modificada:94.5}}
2023	3	TAB 2303 0225 to 4307 de inv	Pro yec 0225 to 4307 de inv	33- Aportaciones Federales para Entidades Federativas y Municipales	004-FAIS Municipal y de las Demarcaciones Territoriales del Distrito Federal	Programa de Aportaciones Federales para Entidades Federativas y Municipales	33- Aportaciones Federales para Entidades Federativas y Municipales	004-FAIS Municipal y de las Demarcaciones Territoriales del Distrito Federal	Programa de Aportaciones Federales para Entidades Federativas y Municipales	\$ 1,297,512.75	\$ 1,297,512.75	(ff1: {ciclo_recurso:2023, ramo:33, modalidad:1, prog_pres:4, tipo_recursos:FEDERALES (APORTACIONES, SUBSIDIOS Y CONVENIOS), LOCALIDAD CUNDUACÁN (MATEO - 187264)	AMPLIACION DE RED DE ENERGIA ELECTRICA EN MEDIA Y BAJA TENSION EN CUNDUACÁN LOCALIDAD EMILIANO ZAPATA SAN MATEO - 187264	Tabasco	Tabasco	6	Cunduacán	Proyecto de Inversión Infraestructura Social	Urbano	Agencia de Inversión y Desarrollo Urbano	Municipio de Cunduacán	187264	S	526	520	0	{meta1: {unidad_medida:Metros lineales, meta:660.0, meta_modificada:660.0}}
2023	3	TAB 2303 0225 to 4363 de inv	Pro yec 0225 to 4363 de inv	33- Aportaciones Federales para Entidades Federativas y Municipales	004-FAIS Municipal y de las Demarcaciones Territoriales del Distrito Federal	Programa de Aportaciones Federales para Entidades Federativas y Municipales	33- Aportaciones Federales para Entidades Federativas y Municipales	004-FAIS Municipal y de las Demarcaciones Territoriales del Distrito Federal	Programa de Aportaciones Federales para Entidades Federativas y Municipales	\$ 896,825.98	\$ 896,825.98	(ff1: {ciclo_recurso:2023, ramo:33, modalidad:1, prog_pres:4, tipo_recursos:FEDERALES (APORTACIONES, SUBSIDIOS Y CONVENIOS), LOCALIDAD CUNDUACÁN (ASENTAMIENTO EMILIANO ZAPATA - 187732)	AMPLIACION DE RED DE ENERGIA ELECTRICA EN MEDIA Y BAJA TENSION EN CUNDUACÁN LOCALIDAD EMILIANO ZAPATA - 187732	Tabasco	Tabasco	6	Cunduacán	Proyecto de Inversión Infraestructura Social	Urbano	Agencia de Inversión y Desarrollo Urbano	Municipio de Cunduacán	187732	S	458	450	0	{meta1: {unidad_medida:Metros lineales, meta:670.0, meta_modificada:670.0}}
2023	3	TAB 2303 0225 to 4484 de inv	Pro yec 0225 to 4484 de inv	33- Aportaciones Federales para Entidades Federativas y Municipales	004-FAIS Municipal y de las Demarcaciones Territoriales del Distrito Federal	Programa de Aportaciones Federales para Entidades Federativas y Municipales	33- Aportaciones Federales para Entidades Federativas y Municipales	004-FAIS Municipal y de las Demarcaciones Territoriales del Distrito Federal	Programa de Aportaciones Federales para Entidades Federativas y Municipales	\$ 3,423,273.51	\$ 3,423,273.51	(ff1: {ciclo_recurso:2023, ramo:33, modalidad:1, prog_pres:4, tipo_recursos:FEDERALES (APORTACIONES, SUBSIDIOS Y CONVENIOS), LOCALIDAD CUNDUACÁN (BASE DE MEZCLA ASFALTICA EN FRENTE A LA LOCALIDAD DE FEBRERO TRA. - 186538)	REHABILITACION DE CARRETERA A BASE DE MEZCLA ASFALTICA EN FRENTE A LA LOCALIDAD DE FEBRERO TRA. - 186538	Tabasco	Tabasco	6	Cunduacán	Proyecto de Inversión Infraestructura Social	Territorial	Agencia de Inversión y Desarrollo Urbano	Municipio de Cunduacán	186538	S	880	958	0	{meta1: {unidad_medida:Metros lineales, meta:1032.0, meta_modificada:1032.0}}
2023	3	TAB 2303 0225 to 4603 de inv	Pro yec 0225 to 4603 de inv	33- Aportaciones Federales para Entidades Federativas y Municipales	004-FAIS Municipal y de las Demarcaciones Territoriales del Distrito Federal	Programa de Aportaciones Federales para Entidades Federativas y Municipales	33- Aportaciones Federales para Entidades Federativas y Municipales	004-FAIS Municipal y de las Demarcaciones Territoriales del Distrito Federal	Programa de Aportaciones Federales para Entidades Federativas y Municipales	\$ 2,000,000.00	\$ 2,000,000.00	(ff1: {ciclo_recurso:2023, ramo:33, modalidad:1, prog_pres:4, tipo_recursos:FEDERALES (APORTACIONES, SUBSIDIOS Y CONVENIOS), LOCALIDAD CUNDUACÁN (EL DREN - 186410)	AMPLIACION DE RED DE ENERGIA ELECTRICA EN MEDIA Y BAJA TENSION EN CUNDUACÁN LOCALIDAD HUIMANGO 1RA SECCION EL DREN - 186410	Tabasco	Tabasco	6	Cunduacán	Proyecto de Inversión Infraestructura Social	Urbano	Agencia de Inversión y Desarrollo Urbano	Municipio de Cunduacán	186410	S	310	301	0	{meta1: {unidad_medida:Metros lineales, meta:1491.0, meta_modificada:1491.0}}
2023	3	TAB 2303 0225 to 4652 de inv	Pro yec 0225 to 4652 de inv	33- Aportaciones Federales para Entidades Federativas y Municipales	004-FAIS Municipal y de las Demarcaciones Territoriales del Distrito Federal	Programa de Aportaciones Federales para Entidades Federativas y Municipales	33- Aportaciones Federales para Entidades Federativas y Municipales	004-FAIS Municipal y de las Demarcaciones Territoriales del Distrito Federal	Programa de Aportaciones Federales para Entidades Federativas y Municipales	\$ 5,768,290.05	\$ 5,767,641.95	(ff1: {ciclo_recurso:2023, ramo:33, modalidad:1, prog_pres:4, tipo_recursos:FEDERALES (APORTACIONES, SUBSIDIOS Y CONVENIOS), LOCALIDAD CUNDUACÁN (CALIENTE EN CUNDUACÁN LOCALIDAD LA PIEDRA 2DA SECCION TRAMO IGLESIA DIVINA PROVIDENCIA - 189500)	CONSTRUCCION DE CARRETERA A BASE DE MEZCLA ASFALTICA EN CALIENTE EN CUNDUACÁN LOCALIDAD LA PIEDRA 2DA SECCION TRAMO IGLESIA DIVINA PROVIDENCIA - 189500	Tabasco	Tabasco	6	Cunduacán	Proyecto de Inversión Infraestructura Social	Territorial	Agencia de Inversión y Desarrollo Urbano	Municipio de Cunduacán	186500	S	827	609	0	{meta1: {unidad_medida:Kilometros, meta:2010.0, meta_modificada:2010.0}}
2023	3	TAB 2303 0225 to 5133 de inv	Pro yec 0225 to 5133 de inv	33- Aportaciones Federales para Entidades Federativas y Municipales	004-FAIS Municipal y de las Demarcaciones Territoriales del Distrito Federal	Programa de Aportaciones Federales para Entidades Federativas y Municipales	33- Aportaciones Federales para Entidades Federativas y Municipales	004-FAIS Municipal y de las Demarcaciones Territoriales del Distrito Federal	Programa de Aportaciones Federales para Entidades Federativas y Municipales	\$ 2,000,000.00	\$ 2,000,000.00	(ff1: {ciclo_recurso:2023, ramo:33, modalidad:1, prog_pres:4, tipo_recursos:FEDERALES (APORTACIONES, SUBSIDIOS Y CONVENIOS), LOCALIDAD CUNDUACÁN (PROVIROSA TULIPÁN - 193175)	AMPLIACION DE RED DE ENERGIA ELECTRICA EN MEDIA BAJA TENSION EN CUNDUACÁN LOCALIDAD PROVIROSA TULIPÁN - 193175	Tabasco	Tabasco	6	Cunduacán	Proyecto de Inversión Infraestructura Social	Urbano	Agencia de Inversión y Desarrollo Urbano	Municipio de Cunduacán	193175	S	886	870	0	{meta1: {unidad_medida:Metros lineales, meta:1527.0, meta_modificada:1527.0}}

H. AYUNTAMIENTO CONSTITUCIONAL DE CUNDUACÁN, TABASCO

INFORME SOBRE EL EJERCICIO, DESTINO, Y RESULTADOS DE LOS RECURSOS FEDERALES TRANSFERIDOS

SISTEMA DE SEGUIMIENTO DE LOS RECURSOS FEDERALES TRANSFERIDOS

MODULO: DESTINO DEL GASFO

ENTIDAD: TABASCO

PERIODO: TERCER TRIMESTRE 2023



FOLIO	TIPO_GEOREFERENCIAL	DETALLE_PROYECTO	FECHA_INICIO	FECHA_TERMINO	AVANCE FINANCIERO				CONTRATOS	AVANCES FISICOS	FOTOS	ESTATUS	ES TAJU S	OBSERVACIONES	OBSERVACIONES REVISION
					RECAUDADO	COMPROMETIDO	DEVENGADO	EJERCIDO							
TAB2 30302 30302 25435 3	1	(geot: {cve_municipio:6, localidad:1, direccion:CALLE LIBERTAD COLONIA CUNDUACÁN CENTRO, 86690 CUNDUACÁN CUNDUACÁN TABASCO ENTRE PROLONGACION RUIZ CORTINEZ Y CALLE ARCADIO ZENTELLA, CALLE ABRAHAM DE LA CRUZ CUNDUACÁN CENTRO A 50 METROS DE LA TIENDA DE DON PANCHO SOBERANO Y A, lon:-93.17153171, lat:18.06353218})	01-08-2023	30-08-2023	\$ 940,541.05	\$ 940,541.05	\$ 940,541.05	\$ 940,541.05	\$ 940,541.05	{meta1: {tipo_obra:Obra, numero_contrato:CU-102-K231-Fil-2023, unidad_medida:Metros, meta2: {cve_municipio:6, localidad:1, direccion:CALLE LIBERTAD COLONIA CUNDUACÁN CENTRO, 86690 CUNDUACÁN CUNDUACÁN TABASCO ENTRE PROLONGACION RUIZ CORTINEZ Y CALLE ARCADIO ZENTELLA, CALLE ABRAHAM DE LA CRUZ CUNDUACÁN CENTRO A 50 METROS DE LA TIENDA DE DON PANCHO SOBERANO Y A, lon:-93.17153171, lat:18.06353218}, avance:34.5} } {meta1: {tipo_obra:Obra, numero_contrato:CU-102-K231-Fil-2023, unidad_medida:Metros, meta2: {cve_municipio:6, localidad:1, direccion:CALLE LIBERTAD COLONIA CUNDUACÁN CENTRO, 86690 CUNDUACÁN CUNDUACÁN TABASCO ENTRE PROLONGACION RUIZ CORTINEZ Y CALLE ARCADIO ZENTELLA, CALLE ABRAHAM DE LA CRUZ CUNDUACÁN CENTRO A 50 METROS DE LA TIENDA DE DON PANCHO SOBERANO Y A, lon:-93.17153171, lat:18.06353218}, avance:34.5} }	CARPETA_FOTOS	ESTATUS	FLUJO	Sin observaciones	Sin observaciones
TAB2 30302 25436 7	1	(geot: {cve_municipio:6, localidad:59, direccion:CARRETERA MUNICIPAL LIBRE 6 TRAMO EMILIANO ZAPATA SAN MATEO - FELPECARRILLO PUERTO KILÓMETRO 2 + 600 EJIDO EMILIANO ZAPATA SAN MATEO, 86693 EMILIANO ZAPATA (SAN MATEO), CUNDUACÁN TABASCO ENTRE Y . CARRETERA CUNDUACÁN LA , lon:-93.24515495, lat:18.13462909})	01-08-2023	15-09-2023	\$ 1,297,512.75	\$ 1,297,512.75	\$ 544,533.04	\$ 544,533.01	\$ 544,533.01	{meta1: {tipo_obra:Obra, numero_contrato:CU-107-K246-Fil-2023, unidad_medida:Metros, meta2: {cve_municipio:6, localidad:59, direccion:CARRETERA MUNICIPAL LIBRE 6 TRAMO EMILIANO ZAPATA SAN MATEO - FELPECARRILLO PUERTO KILÓMETRO 2 + 600 EJIDO EMILIANO ZAPATA SAN MATEO, 86693 EMILIANO ZAPATA (SAN MATEO), CUNDUACÁN TABASCO ENTRE Y . CARRETERA CUNDUACÁN LA , lon:-93.24515495, lat:18.13462909}, avance:390.0} } {meta1: {tipo_obra:Obra, numero_contrato:CU-107-K246-Fil-2023, unidad_medida:Metros, meta2: {cve_municipio:6, localidad:59, direccion:CARRETERA MUNICIPAL LIBRE 6 TRAMO EMILIANO ZAPATA SAN MATEO - FELPECARRILLO PUERTO KILÓMETRO 2 + 600 EJIDO EMILIANO ZAPATA SAN MATEO, 86693 EMILIANO ZAPATA (SAN MATEO), CUNDUACÁN TABASCO ENTRE Y . CARRETERA CUNDUACÁN LA , lon:-93.24515495, lat:18.13462909}, avance:390.0} }		En Ejecución	Validado	Sin observaciones	Sin observaciones
TAB2 30302 25436 3	1	(geot: {cve_municipio:6, localidad:1, direccion:CALLE GREGORIO MENDEZ COLONIA EMILIANO ZAPATA, 86690 CUNDUACÁN CUNDUACÁN TABASCO ENTRE CALLE NIÑOS HEROS Y CALLE FRANCISCO I MADRO, CALLE REVOLUCION, A 100 METROS DE MERCADO SORIANA CUNDUACÁN A 250 METROS DE LA UNIVERSIDAD JU, lon: -93.16307193, lat:18.07213933})	01-08-2023	15-09-2023	\$ 894,324.69	\$ 894,324.69	\$ 273,458.48	\$ 273,458.48	\$ 273,458.48	{meta1: {tipo_obra:Obra, numero_contrato:CU-112-K247-Fil-2023, unidad_medida:Metros, meta2: {cve_municipio:6, localidad:1, direccion:CALLE GREGORIO MENDEZ COLONIA EMILIANO ZAPATA, 86690 CUNDUACÁN CUNDUACÁN TABASCO ENTRE CALLE NIÑOS HEROS Y CALLE FRANCISCO I MADRO, CALLE REVOLUCION, A 100 METROS DE MERCADO SORIANA CUNDUACÁN A 250 METROS DE LA UNIVERSIDAD JU, lon: -93.16307193, lat:18.07213933}, avance:425.0} } {meta1: {tipo_obra:Obra, numero_contrato:CU-112-K247-Fil-2023, unidad_medida:Metros, meta2: {cve_municipio:6, localidad:1, direccion:CALLE GREGORIO MENDEZ COLONIA EMILIANO ZAPATA, 86690 CUNDUACÁN CUNDUACÁN TABASCO ENTRE CALLE NIÑOS HEROS Y CALLE FRANCISCO I MADRO, CALLE REVOLUCION, A 100 METROS DE MERCADO SORIANA CUNDUACÁN A 250 METROS DE LA UNIVERSIDAD JU, lon: -93.16307193, lat:18.07213933}, avance:425.0} }		En Ejecución	Validado	Sin observaciones	Sin observaciones
TAB2 30302 25448 4	1	(geot: {cve_municipio:6, localidad:44, direccion:CALLE EMILIANO ZAPATA PUERTO ONCE DE FEBRERO 1RA SECCION, 86687 ONCE DE FEBRERO 1RA SECCION, CUNDUACÁN TABASCO ENTRE CALLE E VELAZQUEZ Y CALLE M. A LA MILLA, CALLE F. MORALES CARRETERA CARDENAS COMALCALCO ENTRONQUE INTERCAMBI, lon:-93.32945688, lat:18.10149919})	01-08-2023	30-09-2023	\$ 3,419,270.81	\$ 3,419,270.81	\$ 3,195,972.23	\$ 3,195,972.23	\$ 2,798,470.67	{meta1: {tipo_obra:Obra, numero_contrato:CU-116-K246-Fil-2023, unidad_medida:Metros, meta2: {cve_municipio:6, localidad:44, direccion:CALLE EMILIANO ZAPATA PUERTO ONCE DE FEBRERO 1RA SECCION, 86687 ONCE DE FEBRERO 1RA SECCION, CUNDUACÁN TABASCO ENTRE CALLE E VELAZQUEZ Y CALLE M. A LA MILLA, CALLE F. MORALES CARRETERA CARDENAS COMALCALCO ENTRONQUE INTERCAMBI, lon:-93.32945688, lat:18.10149919}, avance:1032.0} } {meta1: {tipo_obra:Obra, numero_contrato:CU-116-K246-Fil-2023, unidad_medida:Metros, meta2: {cve_municipio:6, localidad:44, direccion:CALLE EMILIANO ZAPATA PUERTO ONCE DE FEBRERO 1RA SECCION, 86687 ONCE DE FEBRERO 1RA SECCION, CUNDUACÁN TABASCO ENTRE CALLE E VELAZQUEZ Y CALLE M. A LA MILLA, CALLE F. MORALES CARRETERA CARDENAS COMALCALCO ENTRONQUE INTERCAMBI, lon:-93.32945688, lat:18.10149919}, avance:1032.0} }		En Ejecución	Validado	Sin observaciones	Sin observaciones
TAB2 30302 25460 3	1	(geot: {cve_municipio:6, localidad:138, direccion:CARRETERA MUNICIPAL LIBRE 0 TRAMO HUJIMANGO EL DREN HUJIMANGO 2DA KILÓMETRO 2 + 800 RANCHERIA HUJIMANGO 1RA SECCION, 86692 HUJIMANGO 1RA SECCION (EL DREN), CUNDUACÁN TABASCO ENTRE Y . CARRETERA VECINAL A 750 METROS ANTES, lon: -93.15368333, lat:18.1181468})	01-08-2023	15-09-2023	\$ 1,965,988.28	\$ 1,965,988.28	\$ 289,152.49	\$ 289,152.49	\$ 289,152.49	{meta1: {tipo_obra:Obra, numero_contrato:CU-123-K246-Fil-2023, unidad_medida:Metros, meta2: {cve_municipio:6, localidad:138, direccion:CARRETERA MUNICIPAL LIBRE 0 TRAMO HUJIMANGO EL DREN HUJIMANGO 2DA KILÓMETRO 2 + 800 RANCHERIA HUJIMANGO 1RA SECCION, 86692 HUJIMANGO 1RA SECCION (EL DREN), CUNDUACÁN TABASCO ENTRE Y . CARRETERA VECINAL A 750 METROS ANTES, lon: -93.15368333, lat:18.1181468}, avance:245.0} } {meta1: {tipo_obra:Obra, numero_contrato:CU-123-K246-Fil-2023, unidad_medida:Metros, meta2: {cve_municipio:6, localidad:138, direccion:CARRETERA MUNICIPAL LIBRE 0 TRAMO HUJIMANGO EL DREN HUJIMANGO 2DA KILÓMETRO 2 + 800 RANCHERIA HUJIMANGO 1RA SECCION, 86692 HUJIMANGO 1RA SECCION (EL DREN), CUNDUACÁN TABASCO ENTRE Y . CARRETERA VECINAL A 750 METROS ANTES, lon: -93.15368333, lat:18.1181468}, avance:245.0} }		En Ejecución	Validado	Sin observaciones	Sin observaciones
TAB2 30302 25463 2	1	(geot: {cve_municipio:6, localidad:49, direccion:CARRETERA MUNICIPAL LIBRE 0 TRAMO LA PIEDRA 2DA SECCION LA PIEDRA 4TA SECCION KILÓMETRO 3 + 350 RANCHERIA LA PIEDRA 2DA SECCION, 86693 LA PIEDRA 2DA SECCION, CUNDUACÁN TABASCO ENTRE Y . CARRETERA CUNDUACÁN LA TRINIDAD, lon:-93.21555484, lat:18.12314288})	01-08-2023	15-09-2023	\$ 5,787,641.95	\$ 5,787,641.95	\$ 5,787,641.95	\$ 5,787,641.95	\$ 5,787,641.95	{meta1: {tipo_obra:Obra, numero_contrato:CU-103-K25C-Fil-2023, unidad_medida:Kilometro, meta2: {cve_municipio:6, localidad:49, direccion:CARRETERA MUNICIPAL LIBRE 0 TRAMO LA PIEDRA 2DA SECCION LA PIEDRA 4TA SECCION KILÓMETRO 3 + 350 RANCHERIA LA PIEDRA 2DA SECCION, 86693 LA PIEDRA 2DA SECCION, CUNDUACÁN TABASCO ENTRE Y . CARRETERA CUNDUACÁN LA TRINIDAD, lon:-93.21555484, lat:18.12314288}, avance:2010.0} } {meta1: {tipo_obra:Obra, numero_contrato:CU-103-K25C-Fil-2023, unidad_medida:Kilometro, meta2: {cve_municipio:6, localidad:49, direccion:CARRETERA MUNICIPAL LIBRE 0 TRAMO LA PIEDRA 2DA SECCION LA PIEDRA 4TA SECCION KILÓMETRO 3 + 350 RANCHERIA LA PIEDRA 2DA SECCION, 86693 LA PIEDRA 2DA SECCION, CUNDUACÁN TABASCO ENTRE Y . CARRETERA CUNDUACÁN LA TRINIDAD, lon:-93.21555484, lat:18.12314288}, avance:2010.0} }		Terminado	Validado	Sin observaciones	Sin observaciones
TAB2 30302 25513 3	1	(geot: {cve_municipio:6, localidad:7, direccion:CALLE JESUS TIQUET PUEBLO CARLOS ROVIROSA TULIPÁN, 86687 CARLOS ROVIROSA (TULIPÁN), CUNDUACÁN TABASCO ENTRE Y . CARRETERA CUNDUACÁN TULIPÁN A 120 METROS A MANO IZQUIERDA DEL PAQUE DE TRAS DE LA GASOLINERA G500 Y EN LA ENTR, lon:-93.20922032, lat:18.11238464})	01-08-2023	15-09-2023	\$ 1,966,988.59	\$ 1,966,988.59	\$ 706,463.98	\$ 706,463.98	\$ 706,463.98	{meta1: {tipo_obra:Obra, numero_contrato:CU-118-K251-Fil-2023, unidad_medida:Metros, meta2: {cve_municipio:6, localidad:7, direccion:CALLE JESUS TIQUET PUEBLO CARLOS ROVIROSA TULIPÁN, 86687 CARLOS ROVIROSA (TULIPÁN), CUNDUACÁN TABASCO ENTRE Y . CARRETERA CUNDUACÁN TULIPÁN A 120 METROS A MANO IZQUIERDA DEL PAQUE DE TRAS DE LA GASOLINERA G500 Y EN LA ENTR, lon:-93.20922032, lat:18.11238464}, avance:590.0} } {meta1: {tipo_obra:Obra, numero_contrato:CU-118-K251-Fil-2023, unidad_medida:Metros, meta2: {cve_municipio:6, localidad:7, direccion:CALLE JESUS TIQUET PUEBLO CARLOS ROVIROSA TULIPÁN, 86687 CARLOS ROVIROSA (TULIPÁN), CUNDUACÁN TABASCO ENTRE Y . CARRETERA CUNDUACÁN TULIPÁN A 120 METROS A MANO IZQUIERDA DEL PAQUE DE TRAS DE LA GASOLINERA G500 Y EN LA ENTR, lon:-93.20922032, lat:18.11238464}, avance:590.0} }		En Ejecución	Validado	Sin observaciones	Sin observaciones

INFORME SOBRE EL EJERCICIO, DESTINO, Y RESULTADOS DE LOS RECURSOS FEDERALES TRANSFERIDOS

SISTEMA DE SEGUIMIENTO DE LOS RECURSOS FEDERALES TRANSFERIDOS

MODULO: DESTINO DEL GASTO

ENTIDAD: TABASCO

PERIODO: TERCER TRIMESTRE 2023



DETALLE PROYECTO

CICLO	TRIMESTRE	FOLIO	CATEGORIA	TIPO CICLO DE RECURSO	RAMO	PROGRAMA PRESUPUESTARIO	MONTO APROBADO	MONTO GLOBAL MODIFICADO	FUENTES FINANCIARIAS	NOMBRE	ID ENTIDAD RESPONSABLE	ENTIDAD RESPONSABLE	ID MUNICIPIO RESPONSABLE	MUNICIPIO RESPONSABLE	TIPO PROYECTO	CLASIFICACION	SUBCLASIFICACION	INSTITUCION EJECUTORA	NUMERO PROYECTO	POBLACION BENEFICIARIA	MUJERES	HOMBRES	BENEFICIARIOS	METAS
2023	3	TAB 2303 ysc 0225 to 5257 de inv ersión	Pro 2023 ysc 0225 to 5257 de inv ersión	33- Aportaciones Federales para Entidades Federativas y Municipios	1004-FAIS Municipal y de las Demarcaciones Territoriales del Distrito Federal	1004-FAIS Municipal y de las Demarcaciones Territoriales del Distrito Federal	\$ 1,448,982.31	\$ 1,448,982.31	(ft1: (ciclo_recurso:2023, ramo:33, modalidad: prog_pres-4, tipo_recurso:FEDERALES (APORTACIONES, SUBSIDIOS Y CONVENIOS), monto:1448982.31, modificado:1448982.31)	CONSTRUCCION DE TECHADO DE AREA DE IMPARTICION DE EDUCACION FISICA EN CUINDUACÁN LOCALIDAD EL PALMAR EN EN ESCUELA TELESECUNDARIA JAIME NUNO - 194134	27	Tabasco	6	Cuinducán	Proyecto de inversión de infraestructura urbana Social	Educación	Sin endeudamiento	Municipalidad de Cuinducán	194134	5	315	321	0	(meta1: (unidad_medida:Metros Cuadrados, meta:425.0, meta_modificada:425.0))
2023	3	TAB 2303 ysc 0225 to 5396 de inv ersión	Pro 2023 ysc 0225 to 5396 de inv ersión	33- Aportaciones Federales para Entidades Federativas y Municipios	1004-FAIS Municipal y de las Demarcaciones Territoriales del Distrito Federal	1004-FAIS Municipal y de las Demarcaciones Territoriales del Distrito Federal	\$ 312,216.69	\$ 312,216.69	(ft1: (ciclo_recurso:2023, ramo:33, modalidad: prog_pres-4, tipo_recurso:FEDERALES (APORTACIONES, SUBSIDIOS Y CONVENIOS), monto:312216.69, modificado:312216.69)	REHABILITACION DE RED SANITARIO EN LOCALIDAD CUINDUACÁN ASENTAMIENTO AGRAPAHUI CENTRO EN LA CALLE AGRAPAHUI DE LA CRUZ CON JACINTO LOPEZ - 195267	27	Tabasco	6	Cuinducán	Proyecto de inversión de infraestructura urbana Social	Agua y saneamiento	Sin endeudamiento	Municipalidad de Cuinducán	194134	5	320	350	0	(meta1: (unidad_medida:Metros lineales, meta:28.0, meta_modificada:28.0))
2023	3	TAB 2303 ysc 0225 to 6723 de inv ersión	Pro 2023 ysc 0225 to 6723 de inv ersión	33- Aportaciones Federales para Entidades Federativas y Municipios	1004-FAIS Municipal y de las Demarcaciones Territoriales del Distrito Federal	1004-FAIS Municipal y de las Demarcaciones Territoriales del Distrito Federal	\$ 3,152,145.69	\$ 3,152,145.69	(ft1: (ciclo_recurso:2023, ramo:33, modalidad: prog_pres-4, tipo_recurso:FEDERALES (APORTACIONES, SUBSIDIOS Y CONVENIOS), monto:3152145.69, modificado:3152145.69)	REHABILITACION DE CARRETERA A EN CUINDUACÁN LOCALIDAD CUINDUACÁN ASENTAMIENTO SALAMANCA - 204164	27	Tabasco	6	Cuinducán	Proyecto de inversión de infraestructura urbana Social	Tránsito y transporte	Sin endeudamiento	Municipalidad de Cuinducán	204164	5	390	459	0	(meta1: (unidad_medida:Kilómetro, meta:1.1, meta_modificada:1.1))
2023	3	TAB 2303 ysc 0225 to 8441 de inv ersión	Pro 2023 ysc 0225 to 8441 de inv ersión	33- Aportaciones Federales para Entidades Federativas y Municipios	1004-FAIS Municipal y de las Demarcaciones Territoriales del Distrito Federal	1004-FAIS Municipal y de las Demarcaciones Territoriales del Distrito Federal	\$ 1,794,024.13	\$ 1,795,267.47	(ft1: (ciclo_recurso:2023, ramo:33, modalidad: prog_pres-4, tipo_recurso:FEDERALES (APORTACIONES, SUBSIDIOS Y CONVENIOS), monto:1794024.13, modificado:1795267.47)	CONSTRUCCION DE CARRETERA A BASE DE GRAVA DE REVESTIMIENTO EN CUINDUACÁN LOCALIDAD ONCE DE FEBRERO TRA. SECCION ASENTAMIENTO TIERRA Y LIBERTAD. - 214090	27	Tabasco	6	Cuinducán	Proyecto de inversión de infraestructura urbana Social	Tránsito y transporte	Sin endeudamiento	Municipalidad de Cuinducán	214090	5	660	648	0	(meta1: (unidad_medida:Kilómetro, meta:1.61, meta_modificada:1.61))
2023	3	TAB 2303 ysc 0226 to 0182 de inv ersión	Pro 2023 ysc 0226 to 0182 de inv ersión	33- Aportaciones Federales para Entidades Federativas y Municipios	1004-FAIS Municipal y de las Demarcaciones Territoriales del Distrito Federal	1004-FAIS Municipal y de las Demarcaciones Territoriales del Distrito Federal	\$ 1,046,721.01	\$ 1,046,721.01	(ft1: (ciclo_recurso:2023, ramo:33, modalidad: prog_pres-4, tipo_recurso:FEDERALES (APORTACIONES, SUBSIDIOS Y CONVENIOS), monto:1046721.01, modificado:1046721.01)	AMPLIACION DE ELECTRIFICACION EN MEDIA Y BAJA TENSION EN LOCALIDAD CUINDUACÁN ASENTAMIENTO ATENAS 2000 - 224898	27	Tabasco	6	Cuinducán	Proyecto de inversión de infraestructura urbana Social	Urbanismo	Sin endeudamiento	Municipalidad de Cuinducán	224898	5	360	358	0	(meta1: (unidad_medida:Kilómetro lineal, meta:480.0, meta_modificada:480.0))
2023	3	TAB 2303 ysc 0226 to 0370 de inv ersión	Pro 2023 ysc 0226 to 0370 de inv ersión	33- Aportaciones Federales para Entidades Federativas y Municipios	1004-FAIS Municipal y de las Demarcaciones Territoriales del Distrito Federal	1004-FAIS Municipal y de las Demarcaciones Territoriales del Distrito Federal	\$ 2,695,988.74	\$ 2,695,988.74	(ft1: (ciclo_recurso:2023, ramo:33, modalidad: prog_pres-4, tipo_recurso:FEDERALES (APORTACIONES, SUBSIDIOS Y CONVENIOS), monto:2695988.74, modificado:2695988.74)	REHABILITACION DE PLANTA DE TRATAMIENTO DE AGUAS RESIDUALES EN CUINDUACÁN LOCALIDAD GREGORIO MENDEZ - 226125	27	Tabasco	6	Cuinducán	Proyecto de inversión de infraestructura urbana Social	Agua y saneamiento	Sin endeudamiento	Municipalidad de Cuinducán	226125	5	1,237	1,195	0	(meta1: (unidad_medida:Plantas, meta:1.0, meta_modificada:1.0))
2023	3	TAB 2303 ysc 0225 to 3686 de inv ersión	Pro 2023 ysc 0225 to 3686 de inv ersión	33- Aportaciones Federales para Entidades Federativas y Municipios	1004-FAIS Municipal y de las Demarcaciones Territoriales del Distrito Federal	1004-FAIS Municipal y de las Demarcaciones Territoriales del Distrito Federal	\$ 6,488,115.20	\$ 6,488,115.20	(ft1: (ciclo_recurso:2023, ramo:33, modalidad: prog_estatal_mun:FISE, monto:3898869.12, modificado:3898869.12), ft2: (ciclo_recurso:2023, ramo:33, modalidad: prog_pres-4, tipo_recurso:FEDERALES (APORTACIONES, SUBSIDIOS Y CONVENIOS), monto:2599246.08, modificado:2599246.03))	APORTACION MUNICIPAL AL PROYECTO K235 FISE 05000547 CONSTRUCCION DE PAVIMENTO CON MEZCLA ASFALTICA EN EL MUNICIPIO CUINDUACÁN, COLOMIA LA PLAYITA, DIVERSAS CALLES - 183488	27	Tabasco	6	Cuinducán	Proyecto de inversión de infraestructura urbana Social	Tránsito y transporte	Sin endeudamiento	Municipalidad de Cuinducán	183488	5	1,353	1,303	0	(meta1: (unidad_medida:Kilómetro, meta:1.73, meta_modificada:1.73))

H. AYUNTAMIENTO CONSTITUCIONAL DE CUNDUACÁN, TABASCO

INFORME SOBRE EL EJERCICIO, DESTINO, Y RESULTADOS DE LOS RECURSOS FEDERALES TRANSFERIDOS

SISTEMA DE SEGUIMIENTO DE LOS RECURSOS FEDERALES TRANSFERIDOS

MODULO: DESTINO DEL GASTO

ENTIDAD: TABASCO

PERIODO: TERCER TRIMESTRE 2023



FOLIO	TIPO_GOREFERENCIA	DETALLE_PROYECTO		FECHA_INICIO	FECHA_TERMINO	AVANCE_FINANCIERO					CONTRATOS	AVANCES_FISICOS	FOTOS	ESTATUS	FLUJOS	OBSERVACIONES	OBSERVACIONES_REVISION
		RECAUDADO	COMPROMETIDO			DEVENGADO	EJERCIDO	PAGADO									
TAB2 30302 25525 7	1	(geo1: (cve_municipio:6, localidad:96, direccion:CARRETERA MUNICIPAL LIBRE O TRAMO EL PLAMAR - PECHUCALCO 1RA SECCION 4 KILOMETRO 3 + 800 EJIDO EL PALMAR, 86693 EL PALMAR, CUNDUACÁN TABASCO ENTRE Y CARRETERA CUNDUACÁN LA TRINIDAD POR EL ENTRONQUE DONDE ESTA EL BANCO DE, lon:-93.19552042, lat:18.10415893))	(geo1: (cve_municipio:6, localidad:1, direccion:CALLE ABRAHAM DE LA CRUZ COLONIA CUNDUACÁN CENTRO 86690 CUNDUACÁN TABASCO ENTRE Y CALLE JACINTO LOPEZ Y CALLE ARGANDO ZENTELLA, CALLE ALDANA CALLE ABRAHAM DE LA CRUZ A LA ALTURA DEL CONSULTORIO MEDICO OVANDO A 50 METROS, lon:-93.16975508, lat:18.08717326))	01-08-2023	15-09-2023	\$ 1,446,461.18	\$ 1,446,461.18	\$ 402,871.38	\$ 402,871.38	\$ 402,871.38	(cpto: numero_contrato:CU-115-K255-Fil-2023, controlista:CONSTRUCCIONES URBANIZACIONES VILE, S.A. DE C.V., DE CUNDUACÁN, monto:1446461.18, importe_modificado:1446461.18)	{meta1: (unidad_medida:Metros Cuadrados, avance:400, ecto_INICIO)} {meta2: (unidad_medida:Metros Cuadrados, avance:400, ecto_INICIO)}	[22:52527/proyecto_PROCESO]	En Ejecución	Validado	Sin observaciones	Sin observaciones
TAB2 30302 25539 6	1	(geo1: (cve_municipio:6, localidad:1, direccion:CALLE ABRAHAM DE LA CRUZ COLONIA CUNDUACÁN CENTRO 86690 CUNDUACÁN TABASCO ENTRE Y CALLE JACINTO LOPEZ Y CALLE ARGANDO ZENTELLA, CALLE ALDANA CALLE ABRAHAM DE LA CRUZ A LA ALTURA DEL CONSULTORIO MEDICO OVANDO A 50 METROS, lon:-93.16975508, lat:18.08717326))	(geo1: (cve_municipio:6, localidad:1, direccion:CALLE ABRAHAM DE LA CRUZ COLONIA CUNDUACÁN CENTRO 86690 CUNDUACÁN TABASCO ENTRE Y CALLE JACINTO LOPEZ Y CALLE ARGANDO ZENTELLA, CALLE ALDANA CALLE ABRAHAM DE LA CRUZ A LA ALTURA DEL CONSULTORIO MEDICO OVANDO A 50 METROS, lon:-93.16975508, lat:18.08717326))	15-08-2023	15-09-2023	\$ 312,216.69	\$ 310,723.27	\$ -	\$ -	\$ -	(cpto: numero_contrato:CU-126-K255-Fil-2023, controlista:LORENA JIMENEZ, DE CUNDUACÁN, monto:312216.69, importe_modificado:310723.27)	{meta1: (unidad_medida:Metros Cuadrados, avance:3.0)} {meta2: (unidad_medida:Metros Cuadrados, avance:3.0)}	[22:5396/proyecto_PROCESO]	En Ejecución	Validado	Sin observaciones	Sin observaciones
TAB2 30302 25672 3	1	(geo1: (cve_municipio:6, localidad:1, direccion:COLONIA SALAMANCA, 86690 CUNDUACÁN, CUNDUACÁN TABASCO ENTRE Y PASANDO A 350 METROS DE LA GASOLINERA A 850 METROS DEL PANTEON MUNICIPAL POR LA COL. BUROCRATAS, POR EL ABARROTES LA BENDICION DE DIOS, lon:-93.18584063, lat:18.06318904))	(geo1: (cve_municipio:6, localidad:1, direccion:COLONIA SALAMANCA, 86690 CUNDUACÁN, CUNDUACÁN TABASCO ENTRE Y PASANDO A 350 METROS DE LA GASOLINERA A 850 METROS DEL PANTEON MUNICIPAL POR LA COL. BUROCRATAS, POR EL ABARROTES LA BENDICION DE DIOS, lon:-93.18584063, lat:18.06318904))	01-08-2023	15-09-2023	\$ 3,152,145.69	\$ 3,152,145.69	\$ 2,500,563.22	\$ 2,500,563.22	\$ 2,500,563.22	(cpto: numero_contrato:CU-113-K254-Fil-2023, controlista:PALMIRA INGENIERIA DE LOGISTICA, S.A DE C.V., DE CUNDUACÁN, monto:3152145.69, importe_modificado:3152145.69)	{meta1: (unidad_medida:Kilómetros Cuadrados, avance:1.0)} {meta2: (unidad_medida:Kilómetros Cuadrados, avance:1.0)}	[22:59723/proyecto_PROCESO]	En Ejecución	Validado	Sin observaciones	Sin observaciones
TAB2 30302 25944 1	1	(geo1: (cve_municipio:6, localidad:44, direccion:CARRETERA MUNICIPAL LIBRE O TRAMO EJIDO TIERRA Y LIBERTAD - TIERRA Y LIBERTAD, 86680 ONCE DE FEBRERO 1RA SECCION, CUNDUACÁN TABASCO ENTRE Y LA OBRA SE LOCALIZA A UNOS 200 M, lon:-93.33464339, lat:18.10850925))	(geo1: (cve_municipio:6, localidad:44, direccion:CARRETERA MUNICIPAL LIBRE O TRAMO EJIDO TIERRA Y LIBERTAD - TIERRA Y LIBERTAD, 86680 ONCE DE FEBRERO 1RA SECCION, CUNDUACÁN TABASCO ENTRE Y LA OBRA SE LOCALIZA A UNOS 200 M, lon:-93.33464339, lat:18.10850925))	01-08-2023	30-09-2023	\$ 1,793,297.47	\$ 1,793,297.47	\$ 1,793,297.47	\$ 1,793,297.47	\$ 1,793,297.47	(cpto: numero_contrato:CU-89-K216-Fil-2023, controlista:BEATRIZ RODRIGUEZ DOMINGUEZ, DE CUNDUACÁN, monto:1796991.36, importe_modificado:1794024.13)	{meta1: (unidad_medida:Kilómetros Cuadrados, avance:1.61)} {meta2: (unidad_medida:Kilómetros Cuadrados, avance:1.61)}	[22:59441/proyecto_PROCESO]	Terminado	Validado	Sin observaciones	Sin observaciones
TAB2 30302 28018 2	1	(geo1: (cve_municipio:6, localidad:1, direccion:CERRADA BENITO JUÁREZ COLONIA ATENAS 2000, 86690 CUNDUACÁN TABASCO ENTRE Y CALLE INGENIEROS MECANICOELECTRICO Y CALLE INGENIERO ELECTRICO, CALLE OCHO DE SEPTIEMBRE ENTRANDO POR LA ROTONDA A 400 METROS DEL PARQUESITO LA, lon:-93.16704705, lat:18.07151433))	(geo1: (cve_municipio:6, localidad:1, direccion:CERRADA BENITO JUÁREZ COLONIA ATENAS 2000, 86690 CUNDUACÁN TABASCO ENTRE Y CALLE INGENIEROS MECANICOELECTRICO Y CALLE INGENIERO ELECTRICO, CALLE OCHO DE SEPTIEMBRE ENTRANDO POR LA ROTONDA A 400 METROS DEL PARQUESITO LA, lon:-93.16704705, lat:18.07151433))	30-08-2023	30-09-2023	\$ 1,044,207.38	\$ 1,044,207.38	\$ 118,636.04	\$ 118,636.04	\$ 118,636.04	(cpto: numero_contrato:CU-114-K225-Fil-2023, controlista:JOVANY LEVY DIAZ, DE CUNDUACÁN, monto:1046721.01, importe_modificado:1044207.38)	{meta1: (unidad_medida:Kilómetros Cuadrados, avance:75.0)} {meta2: (unidad_medida:Kilómetros Cuadrados, avance:75.0)}	[22:90182/proyecto_INICIO]	En Ejecución	Validado	Sin observaciones	Sin observaciones
TAB2 30302 28037 0	1	(geo1: (cve_municipio:6, localidad:23, direccion:CALLE JUAN SERRA PUELO GREGORIO MENDEZ, 86696 GREGORIO MENDEZ, CUNDUACÁN TABASCO ENTRE CALLE JUAN SERRA Y CALLE ROMAN DE LA CRUZ, CALLE JESUS MADRIGAL CARRETERA CUNDUACÁN GREGORIO MENDEZ EN EL ENTRONQUE DEL PARQUE CENTRAL A 850, lon:-93.08609003, lat:18.04516889))	(geo1: (cve_municipio:6, localidad:23, direccion:CALLE JUAN SERRA PUELO GREGORIO MENDEZ, 86696 GREGORIO MENDEZ, CUNDUACÁN TABASCO ENTRE CALLE JUAN SERRA Y CALLE ROMAN DE LA CRUZ, CALLE JESUS MADRIGAL CARRETERA CUNDUACÁN GREGORIO MENDEZ EN EL ENTRONQUE DEL PARQUE CENTRAL A 850, lon:-93.08609003, lat:18.04516889))	15-08-2023	30-09-2023	\$ 2,865,988.74	\$ 2,865,978.74	\$ 2,110,553.88	\$ 2,110,553.88	\$ 1,743,234.89	(cpto: numero_contrato:CU-91-K217-Fil-2023, controlista:JAIR ENRIQUE PEREZ DE LA PALMA, DE CUNDUACÁN, monto:2700000.0, importe_modificado:2695988.74)	{meta1: (unidad_medida:Metros Cuadrados, avance:3.7)} {meta2: (unidad_medida:Metros Cuadrados, avance:3.7)}	[22:9370/proyecto_PROCESO]	En Ejecución	Validado	Sin observaciones	Sin observaciones
TAB2 30302 25369 6	1	(geo1: (cve_municipio:6, localidad:142, direccion:AVENIDA LAZARO CARDENAS COLONIA ONCE DE FEBRERO 1RA SECCION, 86687 LA PLAYITA, CUNDUACÁN TABASCO ENTRE CALLE FRANCISCO DE DIOS GARCIA Y CALLE JOSE GARCIA, CALLE CARMEN GOMEZ ESCALANTE ENTRONQUE CARRETERA CARDENAS COMALCALCO A LA, lon:-93.34426856, lat:18.09840493))	(geo1: (cve_municipio:6, localidad:142, direccion:AVENIDA LAZARO CARDENAS COLONIA ONCE DE FEBRERO 1RA SECCION, 86687 LA PLAYITA, CUNDUACÁN TABASCO ENTRE CALLE FRANCISCO DE DIOS GARCIA Y CALLE JOSE GARCIA, CALLE CARMEN GOMEZ ESCALANTE ENTRONQUE CARRETERA CARDENAS COMALCALCO A LA, lon:-93.34426856, lat:18.09840493))	20-07-2023	18-08-2023	\$ 6,498,115.20	\$ 6,468,115.20	\$ 4,922,229.13	\$ 4,922,229.13	\$ 4,022,229.13	(cpto: numero_contrato:CU_88_K235_547_FIS E.2023, controlista:GRUPO EL FALIM, S.A. DE C.V., convocado:MUNICIPIO DE CUNDUACÁN, monto:9498115.2, importe_modificado:9498115.2)	{meta1: (unidad_medida:Kilómetros Cuadrados, avance:1.3)} {meta2: (unidad_medida:Kilómetros Cuadrados, avance:1.3)}	[22:53686/proyecto_INICIO]	En Ejecución	Validado	Sin observaciones	Sin observaciones



H. AYUNTAMIENTO CONSTITUCIONAL DE CUNDUACÁN, TABASCO

INFORME SOBRE EL EJERCICIO, DESTINO, Y RESULTADOS DE LOS RECURSOS FEDERALES TRANSFERIDOS

SISTEMA DE SEGUIMIENTO DE LOS RECURSOS FEDERALES TRANSFERIDOS

MODULO: DESTINO DEL GASTO

ENTIDAD: TABASCO

PERIODO: TERCER TRIMESTRE 2023

DETALLE PROYECTO

CICLO	TRIMESTRE	FOLIO	CATEGORIA	F1_CICLO DE RECURSO	F1_RAMO	F1_CICLO DE RECURSO	F2_RAMO	F2_PROGRAMA	MONTO GLOBAL APROBADO	MONTO GLOBAL MODIFICADO	FUENTES FINANCIAMIENTO	NOMBRE	ID_ENTIDAD_RESPONSABLE	ID_ENTIDAD_RESPONSABLE	ID_MUNICIPIO_RESPONSABLE	TIPO_PROGRAMA	CLASIFICACION	SUBCLASIFICACION	INSTITUCION EJECUTORA	NUMERO_PROYECTO	POBLACION_BENEFICIARIA	MUJERES	HOMBRES	BENEFICIARIOS	METAS
2023	3	TAB 2303 0225 to 4122	Pro yec de inv	2023	ESTATAL	FISE	33- Aportaciones Federales para Entidades Federales y Municipios	1004-FAIS Municipal y Demarcaciones Territoriales del Distrito Federal	\$ 6,845,223.57	\$ 6,845,223.57	(f1: (ciclo_recurso:2023, tipo_recurso:ESTATAL, monto:4107134.14), prog_estatal_mun:fise, modificado:4107134.14), f2: (ciclo_recurso:2023, tipo_recurso:FEDERALES (APORTACIONES, SUBSIDIOS Y CONVENIOS), monto:2738089.43), modificado:2738089.43)	APORTACION MUNICIPAL AL PROYECTO K237 CONSTRUCCION DE CARRETERA CON MEZCLA ASFALTICA EN EL MUNICIPIO DE CUNDUACAN, EJIDO LA ISLA - SUBSIDIOS Y CONVENIOS, monto:186460	6	Cur due can	Proye cto de inv de infraestructura Social	Proye cto de inv de infraestructura Social	Tra de nte nti car	Sin de nte nti car	Mun: ciclo de educ an	186460	S	110	120	0	{meta1: (unidad_medida:Kilometro, meta:2.03, meta_modificada:2.03)}
2023	3	TAB 2303 0225 to 4186	Pro yec de inv	2023	ESTATAL	FISE	33- Aportaciones Federales para Entidades Federales y Municipios	1004-FAIS Municipal y Demarcaciones Territoriales del Distrito Federal	\$ 3,924,828.45	\$ 3,924,828.45	(f1: (ciclo_recurso:2023, tipo_recurso:ESTATAL, monto:2354665.97), prog_estatal_mun:fise, modificado:2354665.97), f2: (ciclo_recurso:2023, tipo_recurso:FEDERALES (APORTACIONES, SUBSIDIOS Y CONVENIOS), monto:1569930.53), modificado:1569930.53)	APORTACION MUNICIPAL AL PROYECTO K238 REHABILITACION DE CAMINO CON CONCRETO ASFALTICO EN EL MUNICIPIO DE CUNDUACAN, EJIDO SAN ELIGIO - 166757	6	Cur due can	Proye cto de inv de infraestructura Social	Proye cto de inv de infraestructura Social	Tra de nte nti car	Sin de nte nti car	Mun: ciclo de educ an	166757	S	359	322	0	{meta1: (unidad_medida:Kilometro, meta:1.67, meta_modificada:1.67)}
2023	3	TAB 2303 0225 to 9440	Pro yec de inv	2023	ESTATAL	FISE	33- Aportaciones Federales para Entidades Federales y Municipios	1004-FAIS Municipal y Demarcaciones Territoriales del Distrito Federal	\$ 8,974,951.81	\$ 8,974,951.81	(f1: (ciclo_recurso:2023, tipo_recurso:ESTATAL, monto:5384970.97), prog_estatal_mun:fise, modificado:5384970.97), f2: (ciclo_recurso:2023, tipo_recurso:FEDERALES (APORTACIONES, SUBSIDIOS Y CONVENIOS), monto:3589980.84), modificado:3589980.84)	PROYECTO K236 CONSTRUCCION DE PAVIMENTO CON MEZCLA ASFALTICA EN CUNDUACAN LOCALIDAD ASENTAMIENTO MANUEL SANCHEZ MARMOL DIVERSAS CALLES - 220412	6	Cur due can	Proye cto de inv de infraestructura Social	Proye cto de inv de infraestructura Social	Tra de nte nti car	Sin de nte nti car	Mun: ciclo de educ an	220412	S	935	850	0	{meta1: (unidad_medida:Kilometro, meta:2.66, meta_modificada:2.66)}
2023	3	TAB 2303 0225 to 9985	Pro yec de inv	2023	ESTATAL	FISE	33- Aportaciones Federales para Entidades Federales y Municipios	1004-FAIS Municipal y Demarcaciones Territoriales del Distrito Federal	\$ 7,086,164.49	\$ 7,086,164.49	(f1: (ciclo_recurso:2023, tipo_recurso:ESTATAL, monto:4239698.69), prog_estatal_mun:fise, modificado:4239698.69), f2: (ciclo_recurso:2023, tipo_recurso:FEDERALES (APORTACIONES, SUBSIDIOS Y CONVENIOS), monto:2826465.8), modificado:2826465.8)	PROYECTO K239 CONSTRUCCION DE PAVIMENTO CON MEZCLA ASFALTICA EN CUNDUACAN LOCALIDAD ASENTAMIENTO LAS PALMAS DIVERSAS CALLES - 223895	6	Cur due can	Proye cto de inv de infraestructura Social	Proye cto de inv de infraestructura Social	Tra de nte nti car	Sin de nte nti car	Mun: ciclo de educ an	223895	S	1,650	1,420	0	{meta1: (unidad_medida:Kilometro, meta:2.03, meta_modificada:2.03)}



INFORME SOBRE EL EJERCICIO, DESTINO, Y RESULTADOS DE LOS RECURSOS FEDERALES TRANSFERIDOS
 SISTEMA DE SEGUIMIENTO DE LOS RECURSOS FEDERALES TRANSFERIDOS
 MODULO: DESTINO DEL GASTO
 ENTIDAD: TABASCO
 PERIODO: TERCER TRIMESTRE 2023

FOLIO	TIPO_GEOREFERENCIAL	DETALLE_PROYECTO		AVANCE_FINANCIERO					AVANCES_FISICOS	FOTOS	ESTATUS	FLUJO	OBSERVACIONES
		FECHA_INICIO	FECHA_TERMINO	RECAUDADO	COMPROMETIDO	DEVENGADO	EJERCIDO	PAGADO					
TAB2 30302 25412 2	1	GEOREFERENCIAS	25-08-2023	30-09-2023	\$ 6,845,223.57	\$ 6,845,223.57	\$ 5,214,405.08	\$ 5,214,405.08	\$ 5,214,405.08		En Elección	Validado	Sin observaciones
(geo1: {cve_municipio:6, localidad:112, direccion:CARRETERA ESTATAL LIBRE 0 TRAMO EJIDO LA ISLA - CUNDUACÁN EL MOTE KILÓMETRO 2 + 350 EJIDO LA ISLA, 86686 LA ISLA, CUNDUACÁN TABASCO ENTRE Y CARRETERA CUNDUACÁN CARDENAS POR LA ENTRADA DEL BORDO IZQUIERDO HUSTO EN EL EN, lon:-93.22512742, lat:18.02838918})													
TAB2 30302 25418 6	1	GEOREFERENCIAS	20-07-2023	18-08-2023	\$ 3,924,826.45	\$ 3,924,826.45	\$ 3,307,206.83	\$ 3,307,206.83	\$ 932,162.05		En Elección	Validado	Sin observaciones
(geo1: {cve_municipio:6, localidad:58, direccion:CAMINO TRAMO EJIDO SAL ELIGIO - CUMUAPA IRA, SECCION MARGEN DERECHO KILÓMETRO 2 + 680 EJIDO SAN ELIGIO, 86687 SAN ELIGIO, CUNDUACÁN TABASCO ENTRE Y CARRETERA VIA CORTA CUNDUACÁN POR EL ENTRONQUE DEL PUENTE PEATONAL CO, lon:-93.11701216, lat:17.97386521})													
TAB2 30302 25844 0	1	GEOREFERENCIAS	30-08-2023	30-09-2023	\$ 8,974,951.61	\$ 8,974,951.61	\$ 7,658,485.20	\$ 7,658,485.20	\$ 7,658,485.20		En Elección	Validado	Sin observaciones
(geo1: {cve_municipio:6, localidad:1, direccion:CARRETERA VELAZQUEZ SANCHEZ COLONIA MANUEL SANCHEZ VELAZQUEZ SANCHEZ CUNDUACÁN TABASCO ENTRE CALLE PROF. BENITO BLE Y CALLE CEDROS, CALLE FRAMBOYANES LA OBRA SE LOCALIZA SOBRE LA CARRETERA VIA CORTA REFORMA DOS BOCAS A, lon:-93.16577588, lat:18.0772974})													
TAB2 30302 25988 5	1	GEOREFERENCIAS	30-08-2023	30-09-2023	\$ 7,066,164.49	\$ 7,066,164.49	\$ -	\$ -	\$ -		En Elección	Validado	Sin observaciones
(geo1: {cve_municipio:6, localidad:32, direccion:CARRETERA SATURNINO AVALOS COLONIA LAS PALMAS, 86680 LIBERTAD, CUNDUACÁN TABASCO ENTRE CALLE JOSE TRINIDAD PEREZ Y CALLE TRINIDAD GOMEZ, CALLE SATURNINO AVALOS CARRETERA TULIPÁN LIBERTAD AL SUROESTE CON EL CAMPO DE FUTBOL Y HACIA E, lon:-93.37337743, lat:18.17875081})													

